



---

**PROGRAM  
HOSPODÁRSKEHO  
ROZVOJA A SOCIÁLNEHO  
ROZVOJA OBCE  
KOSTOLNÁ PRI  
DUNAJI**

**NA ROKY  
2021 – 2027**

---



[www.cityplan.eu](http://www.cityplan.eu)

Názov	<b>Program hospodárskeho rozvoja a sociálneho rozvoja obce Kostolná pri Dunaji na roky 2021 – 2027</b>
Územné vymedzenie	Obec Kostolná pri Dunaji, okres Senec, Bratislavský kraj
ÚPN-O schválený	áno
Dátum schválenia	2021
Dátum platnosti	do 31. 12. 2027
Verzia	1.0
Publikovaný verejne	<a href="http://www.kostolnapridunaji.sk">www.kostolnapridunaji.sk</a>
Forma spracovania	s pomocou externých expertov
Riadenie procesu spracovania	garant + koordinátor
Obdobie spracovania	január – apríl 2021
Financovanie	z vlastných zdrojov obce

**CITYPLAN, s.r.o.**  
**plány a projekty pre obce a mestá**  
**[www.cityplan.eu](http://www.cityplan.eu)**

---

# Obsah

---

<b>1. Úvod .....</b>	<b>5</b>
1.1 Základné východiská tvorby programového dokumentu.....	5
1.2 Proces a metodika tvorby programového dokumentu.....	9
<b>2. Analytická časť.....</b>	<b>13</b>
2.1 Zhodnotenie implementácie doterajšej stratégie a realizovaných projektov.....	13
2.2 Analýza vnútorného prostredia .....	15
2.2.1 Základná charakteristika obce	
2.2.2 História obce	
2.2.3 Obyvateľstvo a demografická situácia	
2.2.4 Trh práce a sociálna situácia	
2.2.5 Hospodárska základňa	
2.2.6 Občianska vybavenosť	
2.2.7 Kultúra, spoločenské aktivity a neziskový sektor	
2.2.8 Bývanie a bytový fond	
2.2.9 Dopravná a technická infraštruktúra	
2.2.10 Prírodné podmienky a životné prostredie	
2.2.11 Štruktúra samosprávy a hospodárenie obce	
2.2.12 Analýza silných stránok a slabých stránok územia	
2.3 Analýza vonkajšieho prostredia.....	32
2.3.1 Analýza regionálnych vzťahov a väzieb	
2.3.2 Analýza hlavných vonkajších faktorov rozvoja a ich vplyvu	
2.4 Identifikácia disparít a faktorov rozvoja.....	36
2.5 SWOT analýza.....	36
2.6 Analýza problémov, možných rizík, výziev.....	39
2.7 Prognóza budúceho vývoja a identifikácia východísk.....	41
<b>3. Strategická časť .....</b>	<b>42</b>
3.1 Strategická vízia.....	42
3.2 Štruktúra priorít a opis stratégie.....	42
3.3 Prehľad cieľov stratégie a ich hierarchie .....	44
<b>4. Programová časť .....</b>	<b>46</b>
4.1 Návrh opatrení a aktivít.....	46
4.2 Opatrenia a aktivity pre Prioritnú oblasť A.....	50
4.3 Opatrenia a aktivity pre Prioritnú oblasť B.....	57
4.4 Opatrenia a aktivity pre Prioritnú oblasť C.....	61
<b>5. Realizačná časť .....</b>	<b>66</b>
5.1 Organizačné a inštitucionálne zabezpečenie implementácie .....	66
5.2 Časový harmonogram implementácie.....	67

5.3 Systém monitorovania a hodnotenia napĺňania programového dokumentu.....	67
5.4 Riziká implementácie a ich prevencia.....	70
5.5 Komunikačná stratégia.....	70
<b>6. Finančná časť .....</b>	<b>72</b>
6.1 Finančné zabezpečenie realizácie.....	72
6.2 Finančný plán.....	74
<b>7. Záver .....</b>	<b>78</b>
<b>8. Prílohy .....</b>	<b>79</b>
8.1 Zoznam informačných zdrojov a východiskových dokumentov.....	79
8.2 Zoznam použitých skratiek.....	80

---

# 1. Úvod

## 1.1 Základné východiská tvorby programového dokumentu

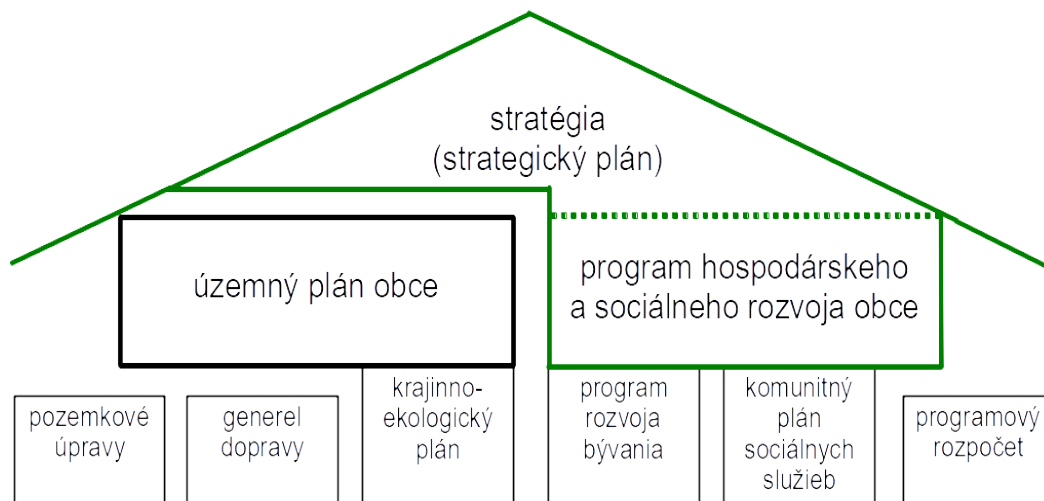
---

### Inštitucionálne a legislatívne východiská tvorby programového dokumentu

Úlohy a kompetencie obcí pri uskutočňovaní podpory regionálneho rozvoja vyplývajú obciam zo Zákona č. 416/2001 Z. z. o prechode niektorých pôsobností z orgánov štátnej správy na obce a vyššie územné celky a zo Zákona č. 539/2008 Z.z. o podpore regionálneho rozvoja, v znení neskorších predpisov.

Program hospodárskeho rozvoja a sociálneho rozvoja obce (ďalej len „program rozvoja“ alebo PHRSR) má charakter strategického, t. j. strednodobého až dlhodobého rozvojového dokumentu. Plánovací horizont strategickej časti programu rozvoja obce Kostolná pri Dunaji sa ťažiskovo týka programovacieho obdobia 2021 - 2027, s výhľadovým horizontom do roku 2030.

### Program hospodárskeho rozvoja a sociálneho rozvoja obce ako dokument zastrešujúci rozvojovú politiku na miestnej úrovni



Zdroj: Coplák, J. Miestne strategické plánovanie a jeho väzby s územným plánovaním. Habilitačná práca. - Bratislava : FA STU, 2013

Program rozvoja je komplexným dokumentom, integrujúcim otázky rozvoja fyzických štruktúr so sociálnymi, ekonomickými a ďalšími aspektmi. Preto jeho úlohou je zastrešovať ostatné plánovacie dokumenty a odvetvové koncepcie spracované na miestnej úrovni. Na rozdiel od územného plánu, ktorý rieši najmä otázky fyzického rozvoja územia (lokalizáciu zástavby a priestorové regulatívy pre stavebný rozvoj, funkčné využitie rozvojových plôch), program rozvoja sa podrobnejšie zaoberá otázkami ekonomického a sociálneho rozvoja, čím vo vzťahu k územnému plánu plní komplementárnu funkciu.

Aj keď ide o komplexný dokument, jeho cieľom nie je vyčerpávajúco obsiahnuť všetky problémy a nájsť na ne riešenie. Podstatou je z množstva problémov a problémových okruhov identifikovať tie, ktoré sú v danom prostredí kritické. Za účelom dosiahnutia čo najvyššej efektivity a reálnosti cieľov sústreďuje zdroje na niekoľko prioritných cieľov, resp. prioritných oblastí rozvoja.

Dlhší plánovací horizont znamená veľkú mieru neistoty a rizika, ktoré nemožno vopred predvídať s dostatočnou presnosťou. Preto má program rozvoja charakter otvorenej, flexibilnej koncepcie, schopnej reagovať na aktuálne zmeny východiskových podmienok. Aby bol program rozvoja skutočne živým dokumentom, musí byť permanentne aktualizovaný.

Z právneho hľadiska je dokumentom koordinačným, ktorý nemá charakter všeobecne záväzného predpisu. Zámery obsiahnuté v tomto dokumente sú záväzné len pre obstarávateľa v rovine morálneho a politického záväzku, daného schválením dokumentu v obecnom zastupiteľstve. Ostatné fyzické a právnické osoby sú programom viazané len do tej miery, s ktorou sami vyslovili súhlas.

Výlučné kompetencie pri obstarávaní programu má obec a jej výkonné orgány. Na základe Zákona č. 416/2001 Z. z. o prechode niektorých pôsobností z orgánov štátnej správy na obce a vyššie územné celky, získali obce na úseku regionálneho rozvoja právomoc vypracúvať program hospodárskeho a sociálneho rozvoja (čl. I., § 2). Obecné zastupiteľstvo program rozvoja schvaľuje, rovnako ako aj aktualizácie tohto dokumentu.

Obsah programu hospodárskeho rozvoja a sociálneho rozvoja je legislatívne vymedzený Zákonom č. 539/2008 Z. z. o podpore regionálneho rozvoja v znení neskorších predpisov v §8 nasledovne:

(1) Program rozvoja obce vytvorený v partnerstve

- a) analytickej časti, ktorá obsahuje komplexné hodnotenie a analýzu východiskovej situácie obce, odhad jej budúceho vývoja, možné riziká a ohrozenia vo väzbe na existujúce stratégie a koncepcie a využívanie vnútorného potenciálu územia, jeho limitov a rozvoja, definovanie podmienok udržateľného rozvoja obce,
- b) strategickej časti, ktorá obsahuje stratégiu rozvoja obce pri zohľadnení jej vnútorných špecifík a určí hlavné smery, priority a ciele rozvoja obce rešpektovaním princípov regionálnej politiky s cieľom dosiahnutia vyváženého udržateľného rozvoja územia,
- c) programovej časti, ktorá obsahuje najmä zoznam opatrení a aktivít na zabezpečenie realizácie programu rozvoja obce,
- d) realizačnej časti, ktorá je zameraná na popis postupov inštitucionálneho zabezpečenia formou partnerstva a organizačné zabezpečenie realizácie programu rozvoja obce, systém monitorovania a hodnotenia plnenia programu rozvoja obce s ustanovením merateľných ukazovateľov, vecný a časový harmonogram realizácie programu rozvoja obce formou akčných plánov, a

e) finančnej časti, ktorá obsahuje finančné zabezpečenie jednotlivých opatrení a aktivít, inštitucionálnej a organizačnej stránky realizácie programu rozvoja obce.

Programový dokument a jeho implementácia je výsledkom spolupráce najvýznamnejších miestnych aktérov s externými expertmi. Zo strany samosprávneho orgánu je ním obecné zastupiteľstvo s jeho poradnými orgánmi - odbornými komisiami, ako aj starosta a odborní pracovníci obecného úradu. Zo strany súkromného sektora sú relevantnými partnermi miestne podnikateľské subjekty. Potenciálnym partnerom je verejnosť a miestne neziskové organizácie, občianske združenia. Podrobnejšie informácie o organizačnom a inštitucionálnom zabezpečení implementácie sú v kap. 5.1.

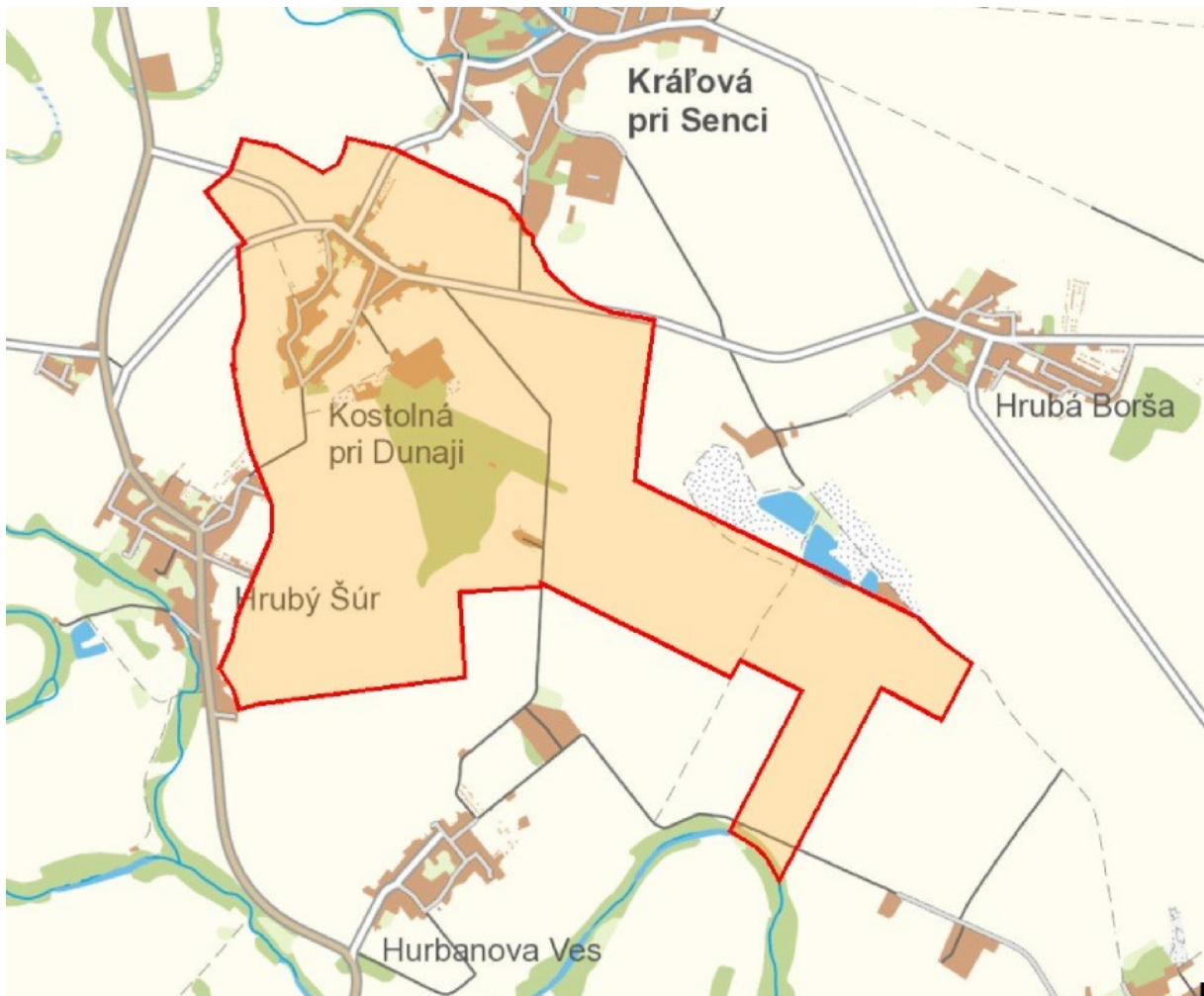
### **Dôvod potreby spracovania programového dokumentu pre obec**

Program hospodárskeho rozvoja a sociálneho rozvoja obce je nositeľom rozvojovej politiky obce, predstáv jej vedenia a obyvateľov o smerovaní rozvoja obce. Obec Kostolná pri Dunaji vypracovaním programu rozvoja dáva najavo záujem o svoju budúcnosť, ako aj budúcnosť svojich obyvateľov a súčasne tým preberá na seba zodpovednosť za ďalší rozvoj obce. V podobe tohto dokumentu získava nástroj na aktívne riadenie rozvoja, založené na iniciovaní potrebných a žiaducich zmien. Jasné stanovenie rozvojových priorít umožní obci realizovať dlhodobý rozvoj založený na cielenej stratégii a nie na náhlych, nekoordinovaných rozhodnutiach.

Vypracovaním programu hospodárskeho rozvoja a sociálneho rozvoja obec napĺňa jeden zo základných princípov regionálnej politiky Európskej únie – princíp programovania. Súčasne tak zvýši svoje šance získať finančnú podporu na realizáciu projektov zo štrukturálnych fondov, keďže obec v zmysle zákona č. 539/2008 Z. z o podpore regionálneho rozvoja v znení neskorších predpisov musí preukázať súlad zamýšľaného projektu s regionálnymi stratégiami i miestnou stratégiou, ktorú reprezentuje program hospodárskeho rozvoja a sociálneho rozvoja obce.

### **Definícia územia pre spracovanie programového dokumentu**

Program hospodárskeho a sociálneho rozvoja obce sa spracúva pre obec Kostolná pri Dunaji, ktorá leží v Bratislavskom kraji, v okrese Senec. Administratívne územie obce je definované jej katastrálnym územím, zobrazenom na mapke:



Zdroj: ZBGIS

### **Väzby na nadradené programové a strategické dokumenty**

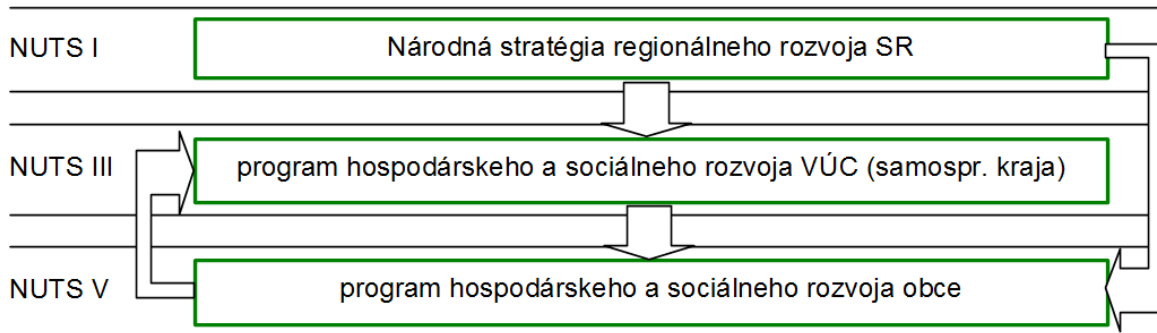
Pri spracovaní Programu hospodárskeho rozvoja a sociálneho rozvoja obce Kostolná pri Dunaji sa prihliadalo na to, aby ciele a opatrenia stanovené v tomto dokumente boli v súlade s nadradenými programovými dokumentmi regionálneho rozvoja – predovšetkým s Programom hospodárskeho a sociálneho rozvoja Bratislavského samosprávneho kraja. Na úrovni samosprávneho kraja sú spracované aj viaceré odvetvové stratégie. V súčasnosti má samosprávny kraj spracované programové dokumenty na programové obdobie do roku 2020. Programové dokumenty na nové programové obdobie sa v súčasnosti pripravujú.

V oblasti územného rozvoja je relevantným strategickým dokumentom Územný plán regiónu Bratislavský samosprávny kraj, v znení zmien a doplnkov č. 1.

Strategický dokument miestnej úrovne by ďalej mal nadväzovať na stratégie a koncepcie celoštátnej úrovne, rámcové dokumenty pre čerpanie fondov EÚ, ako aj stratégie EÚ a medzinárodné dohody (napr. Agenda 2030 pre udržateľný rozvoj). Stručný prehľad relevantných koncepčných dokumentov je uvedený v kap. 8.1.



## Sústava základných programových dokumentov na podporu regionálneho rozvoja v SR



Zdroj: vlastné spracovanie

## 1.2 Proces a metodika tvorby programového dokumentu

### Metodika

Súčasťou tohto dokumentu je stručný opis metodiky a procesu tvorby programu rozvoja obce. Cieľom je uľahčiť spravovanie a ďalšiu modifikáciu dokumentu a umožniť lepšie pochopenie princípov strategického plánovania smerom k širšej verejnosti, predovšetkým spoluprotvorcom a užívateľom plánu. Predpokladá sa, že po ukončení etapy prípravy programu ho jeho užívatelia budú sami prispôbovať meniacim sa podmienkam. Pri rešpektovaní metodických postupov by nemalo dôjsť k narušeniu konzistentnosti myšlienok obsiahnutých v dokumente.

Dokument bol vypracovaný v súlade s novou tvorbou a implementácie programov hospodárskeho rozvoja a sociálneho rozvoja regiónov, programov rozvoja obcí a skupín obcí s uplatnením princípov udržateľného smart (inteligentného, rozumného) rozvoja. Metodiku koncipoval Úrad podpredsedu vlády SR pre investície a informatizáciu v roku 2020. Taktiež je v súlade s predchádzajúcou Metodikou na vypracovanie programu hospodárskeho a sociálneho rozvoja obce/obcí/VÚC z roku 2015. Pri usmerňovaní plánovacieho procesu a spracovaní dokumentu boli aplikované metodické postupy vyvinuté v rámci viacerých výskumných projektov (projekt APVT Metodika tvorby strategického rozvojového plánu obce) a ďalších domácich a zahraničných metodík strategického plánovania na komunálnej úrovni (p. metodické podklady – kap. 8.1).

### Proces tvorby programového dokumentu

Proces tvorby programu rozvoja obce tvoria tri hlavné etapy:

- analýzy

- tvorba stratégie
- operatívne plánovanie (programovanie) – tvorba programovej, realizačnej a finančnej časti

Pred začatím prác na samotnom programovom dokumente by sa mali uskutočniť úvodné činnosti:

- identifikácia potreby a impulzov vypracovania PHRSR a rozhodnutie o začatí prípravných prác
- prípravné práce, spracovanie a schválenie vstupnej správy vrátane predbežnej vízie

Následne sa realizovala etapa spracovania analýz a z týchto analýz vychádzajúcich syntéz. Informácie pre analýzy poskytla obec, ďalšie informácie boli získané priamymi prieskumami v teréne, diskusiami s predstaviteľmi obce. Informácie pre analýzy regionálneho kontextu sme čerpali z rozvojových dokumentov regionálnej úrovne.

Analýzy, podobne ako aj samotná rozvojová stratégia, sa sústreďovali len na rozhodujúce faktory a kľúčové prvky. Preto sú kvalitatívne hodnotenia uprednostnené pred kvantitou vstupných dát. Úlohou analýz je poskytnúť odpoveď na otázku, „kde sa obec v súčasnosti nachádza“.

Ďalším krokom v rámci spracovania analýz bola syntéza parciálnych analýz použitím štandardnej metódy strategického plánovania – SWOT analýzy. Výsledkom bola strategická diagnostika obce, nevyhnutná pre stanovenie rozvojových cieľov.

Ďalšou etapou programového dokumentu je tvorba stratégie, pozostávajúca zo strategickú vízie, podrobnejšie definovanej vo forme sústavy strategických cieľov. Možno ju rozdeliť do dvoch čiastkových etáp, resp. fáz:

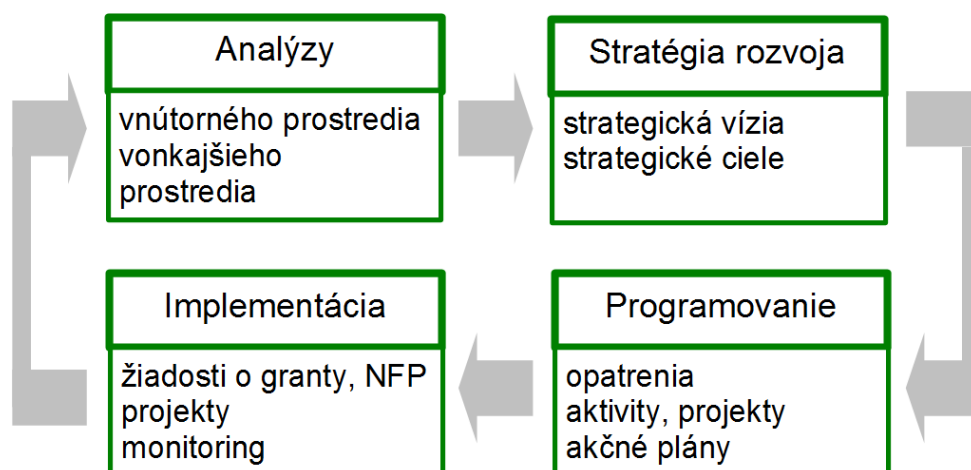
- stanovenie vízie, strategického smerovania, priorít a strategických cieľov PHRSR
- návrh vlastnej stratégie – strategického prístupu, postupu a nástrojov na dosiahnutie vízie a cieľov

V etape operatívneho plánovania (programovania) boli stanovené konkrétne opatrenia, aktivity a rámcové projekty – akčné plány, ktoré majú viesť k naplneniu vízie a dlhodobých cieľov. To znamená, že pokiaľ predmetom stanovenia rozvojovej stratégie bolo zodpovedať otázku „kde chceme byť?“, tak akčné plány majú povedať „ako sa tam dostaneme“. Súčasťou tejto etapy je aj nastavenie implementácie, financovania, monitorovania a vyhodnocovania programového dokumentu. Samotný proces spracovania PHRSR ukončuje jeho prerokovanie a schvaľovanie.

## Harmonogram spracovania PHRSR

Termín (2020)	I	II	III	IV	V	VI	VII	VIII	IX	X	XI	XII
Úvod												
Analytická časť												
Strategická časť												
Programová časť												
Realizačná časť												
Finančná časť												
Záver												

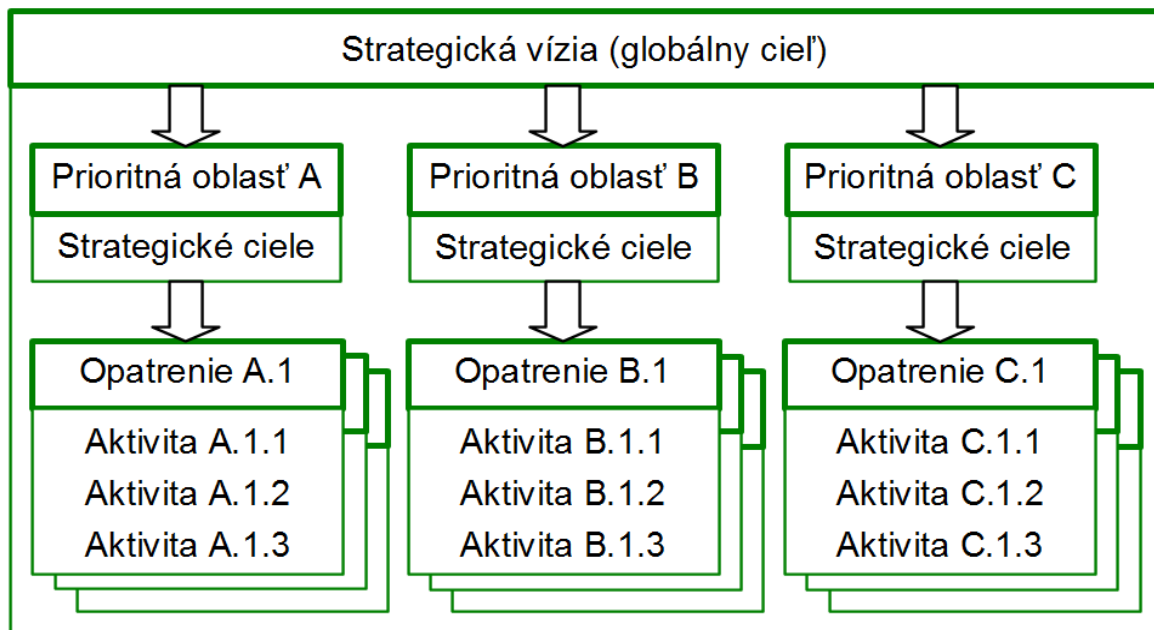
## Postup spracovania programu hospodárskeho rozvoja a sociálneho rozvoja obce



Zdroj: vlastné spracovanie

Program rozvoja obce má hierarchickú štruktúru, ktorá smeruje od všeobecného ku konkrétnemu, resp. od celkového k špecifickému. Hierarchia začína globálnym cieľom strategickej vízie, pokračuje strategickými cieľmi rozdelenými podľa prioritných oblastí a uzatvára ju sústava opatrení, projektov a aktivít. Hierarchické usporiadanie znamená aj rozdielne časové horizonty. Program rozvoja obce je teda integrovaným plánovacím dokumentom (preto sa používa označenie „program“ a nie „plán“) zahŕňajúcim strategickú časť, ktorú tvoria dlhodobejšie ciele a programovú časť – opatrenia, aktivity a projekty realizovateľné v kratšom období.

## Princíp hierarchickej štruktúry programu rozvoja obce



Zdroj: Coplák, J. Miestne strategické plánovanie a jeho väzby s územným plánovaním. Habilitačná práca. - Bratislava : FA STU, 2013

---

## 2. Analytická časť

---

Analytická časť pozostáva z komplexnej situačnej analýzy vnútorného a vonkajšieho prostredia. Je štruktúrovaná podľa hlavných oblastí života obce a funkčných subsystémov. Okrem analýz samotnej obce bolo treba väčšiu pozornosť venovať analýzám externého prostredia, s cieľom identifikovať konkurenčné aktivity v regióne i možnosti ďalšej spolupráce s okolitými obcami. Na základe situačnej analýzy boli identifikované kľúčové disparity a hlavné faktory rozvoja.

Pre spracovanie analytickej časti boli okrem informačných zdrojov uvedených v kap. 8.1 použité súbory dát, ktoré poskytla obec a dáta zverejňované Štatistickým úradom SR. Ďalšie informácie boli získané priamymi prieskumami v teréne, miestnym zisťovaním, diskusiami s predstaviteľmi obce. Informácie pre analýzy regionálneho kontextu sme čerpali z rozvojových dokumentov regionálnej úrovne.

Analýzy technického vybavenia, urbanistickej štruktúry a bytového fondu sú v programe rozvoja sumarizované len v skrátenej podobe, vzhľadom k tomu, že technické detaily sú podrobnejšie popísané v aktuálnej územnoplánovacej dokumentácii obce.

### Zoznam použitých kvantitatívnych a kvalitatívnych dát

Oblasť dát /téma	Zdroj dát	Webová stránka
Demografia	Štatistický úrad SR	<a href="http://www.statistics.sk">www.statistics.sk</a>
Bývanie	Štatistický úrad SR	<a href="http://www.statistics.sk">www.statistics.sk</a>
Školstvo a vzdelávanie	obec	–
Zdravotníctvo	–	–
Sociálna starostlivosť	obec	–
Ekonomická situácia	obec	–
Životné prostredie	MŽP SR ....	<a href="http://www.enviroportal.sk">www.enviroportal.sk</a>

---

### 2.1 Zhodnotenie implementácie doterajšej stratégie a realizovaných projektov

---

Obec pristupuje koncepčne k usmerňovaniu svojho rozvoja na základe územného plánu obce a programu hospodárskeho rozvoja a sociálneho rozvoja obce. Doterajší program rozvoja bol vypracovaný v roku 2015. Predchádzajúci pochádzal z roku 2008 a aktualizovaný bol v roku 2013.

Z hodnotenia plnenia doterajšieho programu rozvoja obce vyplynulo, že rozvojová stratégia obce je v zásade naďalej aktuálna. V uplynulom období boli čiastočne alebo úplne realizované viaceré kľúčové projekty / aktivity, navrhované v doterajšom programe rozvoja. Okrem toho sa uskutočnili ďalšie investičné projekty, ktoré neboli zahrnuté v návrhu PHRSR.

### **Ex-post hodnotenie doterajšieho programu rozvoja – zoznam realizovaných a čiastočne realizovaných projektov**

<b>Č.</b>	<b>Názov aktivity / projektu</b>	<b>Ukazovateľ splnenia</b>
A.1.1	Obnova materskej školy	čiastočne
A.1.2	Obnova obecného úradu	čiastočne
A.2.1	Rekonštrukcia a výstavba chodníkov	čiastočne
A.2.2	Rekonštrukcia miestnych komunikácií	čiastočne
A.4.1	Rekonštrukcia verejného osvetlenia	čiastočne
B.2.2	Úprava parkovej zelene na verejných priestranstvách	čiastočne
B.3.1	Rekonštrukcia obecnej vodovodnej siete	čiastočne
C.1.1	Vybudovanie a vyznačenie cyklotrás	čiastočne
C.1.2	Úprava a rozšírenie Oázy sibírskych tigrov	čiastočne
C.4.1	Udržiavanie vyváženého spektra podujatí a aktivít kultúrneho a spoločenského života	úplne

Do nového programu rozvoja bolo z predchádzajúceho dokumentu prevzatých viacero navrhovaných aktivít a projektov, pričom boli modifikované podľa aktuálnej situácie. Výsledný dokument bol z obsahového a procesného hľadiska obstarania prispôbený požiadavkám novej metodiky.

---

## 2.2 Analýza vnútorného prostredia

### 2.2.1 Základná charakteristika obce

---

Obec Kostolná pri Dunaji leží v Podunajskej nížine na nive medzi Čiernou vodou a Malým Dunajom. Územie je takmer úplne odlesnené a intenzívne poľnohospodársky využívané, nachádza sa tu len malý agátovo-dubový lesík (na juhovýchod od obce). Na základe počtu obyvateľov sa obec Kostolná pri Dunaji zaraďuje medzi malé obce. Leží v nadmorskej výške 123–124 m.n.m.

Zastavaným územím obce prechádzajú viaceré cesty III. triedy, ktoré zabezpečujú napojenie obce na nadradené koridory cestnej dopravy. Najbližším mestom je Senec. Do vzdialenosti 30 km sa nachádzajú viaceré mestá: Bratislava, Šamorín, Trnava, Galanta.

Obec Kostolná pri Dunaji svojimi katastrálnymi hranicami susedí s obcami Zlaté Klasy, Jelka, Hrubá Borša, Kráľová pri Senci, Hrubý Šúr, Hurbanova Ves. Z hľadiska administratívneho členenia je obec súčasťou okresu Senec a Bratislavského kraja.

Katastrálne územie obce pozostáva z dvoch katastrálnych území – k.ú. Kostolná pri Dunaji a k.ú. Malý Šúr. Má rozlohu 807,24 ha, z toho na k.ú. Kostolná pri Dunaji pripadá 552,23 ha a na k.ú. Malý Šúr 255,02 ha. Východná hranica katastrálneho územia obce je totožná s krajskou hranicou medzi Bratislavským a Trnavským krajom a súčasne medzi okresmi Senec / Dunajská Streda a Senec / Galanta.

---

### 2.2.2 História obce a pamiatky

---

#### Historický vývoj

Staršie osídlenie lokality dokladajú nálezy eneolitického sídliska s kanelovanou keramikou, pohrebiska stredodunajskej mohylovej kultúry zo strednej doby bronzovej a rímsko-barbarského žiarového pohrebiska.

Obec je doložená roku 1332, ale podľa základov románskeho kostola je oveľa staršia. Už v druhej polovici 14. storočia mala svoj kostol. Na vtedajšie pomery to bola významná skutočnosť, nakoľko ku kostolu patrila aj farnosť a vtedy cirkev zabezpečovala skoro všetky potreby občanov (krsty, sobáše, pohreby, listiny), takže obec sa stala centrom pre ďalších deväť okolitých obcí. Bola majetkom viacerých zemianskych rodín – Vízköziovcov, Egyházióvcov, Bánkfalvióvcov, Olgyayóvcov, Csorbaóvcov, Szüllóóvcov. Ako majetok bratislavskej Kapituly sa v polovici 17. storočia stala majetkom Pálffyóvcov, ktorí tu vlastnili aj pivovar. Už od roku 1711 viedla tunajšia fara cirkevné matriky celého farského obvodu a pri fare od roku 1776 pôsobila triviálna škola. V roku 1828 mala obec 33 domov a

243 obyvateľov. Zaoberali sa poľnohospodárstvom. V rokoch 1938-1945 bola pripojená k Maďarsku.

Obec Malý Šúr sa vyvinula v chotári obce Šúr, doloženej v roku 1245. Spomína sa roku 1335. Parila hradu Bratislava – správne a súdne obvodu so sídlom v Holiciach. Roku 1574 mala 11 poddanských rodín na 5 usadlostiach, r. 1720 9 daňovníkov, r. 1828 19 domov a 141 obyvateľov. Ku Kostolnej pri Dunaji obec pripojili v roku 1942 pod spoločným názvom Hasvár. Názov Kostolná pri Dunaji dostala v roku 1948.

### **Kultúrno-historické pamiatky**

Rímskokatolícky kostol Ružencovej Panny Márie je vyhlásený za národnú kultúrnu pamiatku, zapísanú do Ústredného zoznamu pamiatkového fondu pod číslom 25/0. Ide o neskororománsky kostol z polovice 13. storočia, upravený a goticky prestavaný v roku 1933. Ďalšou pamiatkou je kaštieľ.

V katastrálnom území obce sú evidované významné archeologické nálezy. V roku 1960 tu archeológovia odkryli 66 hrobov pohrebiska z obdobia Vanniovho kráľovstva (1. stor. n.l. - rímsko – germánske obdobie), ktoré zrejme súviselo s presídľovaním vojenských družín Germánov. V urnových hrobách sa našli spony, ihlice, hroty zbraní, bronzové nádoby, panvice, vedrá, hrebene, opasky.

---

## **2.2.3 Obyvateľstvo a demografická situácia**

---

Vývoj počtu obyvateľov odzrkadľuje socio-kultúrne, demografické a ekonomické procesy prebiehajúce na úrovni celej spoločnosti, no sčasti je aj odrazom postavenia obce v štruktúre osídlenia a lokálnych zmien.

V dlhodobom časovom úseku 150 rokov sa počet obyvateľov obce, resp. oboch predtým samostatných obcí, pohyboval v relatívne úzkom rozmedzí od 480 do 600 obyvateľov. Pokles a nárast počtu obyvateľov prebiehal v krátkych periódach jedného až dvoch desaťročí. Pomerne stabilný počet obyvateľov si obec udržala aj v 2. polovici 20. storočia, keď väčšina obcí, ktoré neboli klasifikované ako strediskové obce, zaznamenala značný populačný úbytok. Pokles počtu obyvateľov sa prejavil len koncom 80. rokov a historicky najnižší počet obyvateľov (431) bol dosiahnutý koncom 90. rokov (v roku 1998). V posledných 15 rokoch však počet obyvateľov začína pomerne rýchlo stúpať. Medzi rokmi 2010 – 2019 predstavoval prírastok až 213 obyvateľov. Ide o historicky najvyšší nárast za dekádu v celom sledovanom období.

Tento nárast je spôsobený prisťahovaním obyvateľov z Bratislavy ako prejav globálnejšieho trendu suburbanizácie zasahujúceho imigračné (prímestské) pásma väčších miest, ktoré sú



významnými hospodárskymi strediskami. Časť novopristávaných obyvateľov však nie je v obci prihlásená na trvalý pobyt.

Suburbanizačné tendencie sú charakteristické presunom obyvateľov z miest do ich blízkeho vidieckeho zázemia. Oproti iným obciam, ktoré sú situované bližšie k Bratislave, však fáza rastu počtu obyvateľov prichádza s oneskorením asi 3 – 5 rokov. V budúcnosti obec počíta s dynamizáciou prílevu nových obyvateľov, čo vyjadruje aj územný plán obce (v znení zmien a doplnkov), ktorý vymedzuje rozsiahle plochy pre novú bytovú výstavbu.

### Vývoj počtu obyvateľstva

Rok sčítania obyv.	Počet obyv.
1869	500
1880	507
1890	496
1900	520
1910	471
1921	522
1930	502
1940	472
1948	493
1961	543
1970	503
1980	506
1991	479
2001	458
2011	508

Zdroj: Vlastivedný slovník obcí na Slovensku, SODB

## Prirodzený a mechanický pohyb obyvateľstva

Rok	narodení	zosnulí	prihlásení	odhlásení	bilancia	Počet obyvateľov k 31.12.
2010	8	5	18	3	+ 18	522
2011	7	5	15	6	+ 11	516
2012	5	5	24	6	+18	532
2013	10	10	16	4	+ 12	545
2014	13	2	45	7	+ 49	592
2015	10	4	30	10	+ 26	618
2016	11	3	31	6	+ 33	651
2017	13	5	25	3	+ 30	681
2018	19	3	34	16	+ 34	715
2019	10	3	32	19	+ 20	735
<b>Spolu</b>	<b>106</b>	<b>45</b>	<b>270</b>	<b>80</b>		

Zdroj: ŠÚSR

Z analýzy prirodzeného a mechanického pohybu obyvateľov za sledované obdobie vyplýva, že prírastok obyvateľov pochádza z migrácie, ale súčasne sa zvyšuje aj prirodzený prírastok. Ani v jednom roku zo sledovaného obdobia počet odsťahovaných neprevýšil počet prisťahovaných a podobné platí aj pre počet zosnulých a narodených. Dôvodom je skutočnosť, že medzi prisťahovanými prevládajú mladšie vekové skupiny vo fertilnom veku, ktoré si tu zakladajú rodiny.

Z analýzy vyplýva, že aj v budúcnosti možno počítať s rastom počtu obyvateľov v dôsledku pozitívnej migračnej bilancie a prirodzeného pohybu. Podmieňujúcim predpokladom je udržanie atraktívnosti cieľovej lokality spolu s ďalšími podmieňujúcimi faktormi, ako je pokračovanie ekonomického rastu bratislavského regiónu, nedostatok bytov v Bratislave a ich vysoká cenová hladina, zlepšenie dopravnej dostupnosti obce.

## Skladba obyvateľov podľa vekových skupín

Počet trvalo bývajúcich obyvateľov	508
z toho muži	251
z toho ženy	257
Počet obyvateľov v predproduktívnom veku (0-14)	74
Počet obyvateľov v produktívnom veku	367
Počet obyvateľov v poproduktívnom veku	67

Zdroj: Sčítanie obyvateľov, domov a bytov 2011.

## Skladba obyvateľov podľa národnosti

Národnosť	slovenská	maďarská	iná a nezistená
	235	265	8

Zdroj: Sčítanie obyvateľov, domov a bytov 2011

Obyvateľstvo je z hľadiska národnostnej skladby heterogénne, s miernou prevahou obyvateľov maďarskej národnosti. K maďarskej národnosti sa hlási 52,2%, k slovenskej národnosti 46,3%. Oproti údajom zo sčítaní v rokoch 1991 a 2001, sa znížil podiel obyvateľov maďarskej národnosti v prospech slovenskej národnosti.

## Skladba obyvateľov podľa vierovyznania

Vierovyz- nanie	rímskokato- lícka cirkev	reform. kresťanská cirkev	Gréckokatolíc ka cirkev	bez vyznania	ostatné a nezistené
	431	7	8	29	33

Zdroj: Sčítanie obyvateľov, domov a bytov 2011

V porovnaní s celoslovenským priemerom je miera religiozity vysoká. Väčšina obyvateľstva sa v súčasnosti hlási k rímskokatolíckej cirkvi – 84,8% obyvateľov. Ostatné vierovyznania sú zastúpené len v minimálnej miere. Za predchádzajúce desaťročie mierne klesol podiel rímskokatolíckeho vyznania.

## Vzdelanostná úroveň obyvateľov

Dosiahnuté vzdelanie	
Základné	80
Učňovské (bez maturity)	60
Stredné odborné (bez maturity)	50
Úplné stredné učňovské (s maturitou)	20
Úplné stredné odborné (s maturitou)	112
Úplné stredné všeobecné	33
Vyššie odborné	9
Vysokoškolské 1. stupňa (bakalárske)	11
Vysokoškolské 2. stupňa (magisterské)	52
Vysokoškolské 3. stupňa (doktorandské)	3
Bez vzdelania	74
Nezistené	4

Zdroj: Sčítanie obyvateľov, domov a bytov 2011

Úroveň dosiahnutého vzdelania obyvateľstva je priemerná, za uplynulých 10 rokov však zaznamenala podstatné zvýšenie.

---

## 2.2.4 Trh práce a sociálna situácia

---

Hospodárske subjekty pôsobiace na území obce zabezpečujú pracovné miesta len pre malú časť ekonomicky aktívneho obyvateľstva. V obci sú vytvorené stále pracovné miesta v obchode, službách, drobných výrobných prevádzkach a v poľnohospodárstve, ako aj miestnej verejnej správe. Najvýznamnejším zamestnávateľom je spoločnosť AGROMAČAJ a.s. Podľa údajov z posledného sčítania z roku 2011 väčšina obyvateľov pracovala v terciárnom sektore (služby) – 165 obyvateľov, v sekundárnom sektore (priemysel) pracovalo 71 obyvateľov a v primárnom sektore (poľnohospodárstvo) 21 obyvateľov.

Z celkového počtu 261 ekonomicky aktívnych obyvateľov odchádzalo za prácou mimo obec 231 obyvateľov, t.j. 89%. Cieľovými miestami odchádzky je hlavne Bratislava, v menšej miere aj Senec.

Vďaka dostatočnej ponuke pracovných príležitostí v Bratislave je miera nezamestnanosti nízka. V poslednom období sa miera nezamestnanosti približuje k hranici prirodzenej nezamestnanosti.

Počet pracovných miest v uplynulom desaťročí poklesol najmä v poľnohospodárstve, kde došlo k postupnému útlmu výroby, pri súčasnom raste požiadaviek na zvyšovanie produktivity práce. Do začiatku 90. rokov pracoval značný podiel obyvateľov aj v priemyselných podnikoch (Istrochem, Slovnaft). Časť pracovnej sily preto bola nútená reorientovať sa z primárneho a sekundárneho sektora, t.j. poľnohospodárskej a priemyselnej výroby na iné odvetvia ekonomickej aktivity, predovšetkým na terciárny sektor. V súčasnosti nachádza najviac ekonomicky aktívnych obyvateľov pracovné uplatnenie v maloobchode (hypermarkety a nákupné centrá) a v stavebníctve, vzhľadom k rozmachu individuálnej bytovej výstavby v obci a okolí.

Sociálna štruktúra obyvateľov prechádza v poslednom období evidentnými zmenami. Do obce sa prisťahovali noví obyvatelia, reprezentujúci vyššie príjmové skupiny. Intenzita sociálnych vzťahov medzi pôvodnými obyvateľmi a prisťahovanými je nízka. Čiastočne to vyplýva z rozdielov v sociálnom postavení, odlišné sú však aj hodnotové preferencie, vzťah k prostrediu a očakávania smerom k obci. Vysoká miera odchádzky za prácou je príčinou uvoľňovania sociálnych a psychologických väzieb na miesto bydliska.

## Ekonomická aktivita obyvateľov

Počet ekonomicky aktívnych osôb	261
Podiel ekonomicky aktívnych na celku (%)	51,4
- pracujúci (okrem dôchodcov)	228
- pracujúci dôchodcovia	11
- osoby na materskej a rodičovskej dovolenke	21
- nezamestnaní	20
- študenti	37
- osoby v domácnosti	4
- dôchodcovia	92
- príjemcovia kapitál. príjmov	3
- iná a nezistená	11

Zdroj: Sčítanie obyvateľov, domov a bytov 2011

### 2.2.5 Hospodárska základňa

Územie sa nachádza v najproduktívnejšej poľnohospodárskej oblasti SR. Výmera ornej pôdy predstavuje 86,74% z celkovej výmery oboch katastrálnych území. Ide o vysokoprodukčné pôdy, intenzívne využívané pre rastlinnú výrobu. Na časti poľnohospodárskej pôdy sú vybudované hydromeliorácie (veľkoplošné závlahy).

V minulosti bola Kostolná pri Dunaji typickou poľnohospodárskou obcou a tento charakter pretrval aj v 20. storočí. Poľnohospodársku výrobu realizuje spoločnosť AGROMAČAJ a.s. Prevádzka je sústredená v bývalom areáli poľnohospodárskeho družstva, situovanom juhovýchodne od obce. Areál je v súčasnosti bez živočíšnej výroby. Drobných hospodárskych zvierat sa uskutočňuje len pre individuálne potreby obyvateľov. V katastrálnom území pôdu obhospodaruje niekoľko samostatne hospodáriacich roľníkov. Pestuje sa kukurica, jačmeň, pšenica, cukrová repa a krmoviny.

Priemyselná výroba v obci nie je zastúpená. Na severovýchodnom okraji katastrálneho územia sem z obce Kráľová pri Senci zasahuje časť areálu poľnohospodárskeho družstva, v ktorom sa nachádza výroba betónových tvárnic a plotoviek.

Miestna podnikateľská sféra sa orientuje skôr na podnikanie v nevýrobných službách, najmä v rôznych stavebných profesiách. Niektorí obyvatelia vyvíjajú podnikateľské aktivity mimo obce, zväčša v Bratislave.

Kontinuita tradičných remesiel bola v dôsledku prevládnutia moderného životného štýlu

prerušená a v súčasnosti nie sú v obci nositelia tradícií remeselnej a umeleckej výroby.

Možno konštatovať, že hospodárska základňa obce nie je rozvinutá, vytvára málo pracovných príležitostí a dodatočných príjmov obecného rozpočtu..

---

## 2.2.6 Občianska vybavenosť

---

V obci sú zastúpené najdôležitejšie zariadenia základnej občianskej vybavenosti. Z hľadiska priestorovej lokalizácie sú z väčšej časti sústredené v centre obce na hlavnej ulici. Niektoré komerčné prevádzky sú rozptýlené v obytných uliciach. Ostatné zariadenia občianskej vybavenosti sú dostupné v Senci a Bratislave.

### Školstvo

V obci Kostolná pri Dunaji je len materská škola, situovaná v centre obce oproti kultúrnemu domu. Kapacita zariadenia postačuje súčasným potrebám. V obci nie sú školské zariadenia poskytujúce základné vzdelanie. Žiaci navštevujú základné školy v okolitých obciach – v Hrubom Šúre, kde je ZŠ pre 1.--4. ročník a plnotriedne základné školy (1-9. ročník) v Kráľovej pri Senci a v Senci. Stredné školy (všeobecnovzdelávacie, odborné, učňovské) sú dobre dostupné v Senci a Bratislave. Hlavné mesto je sídlom viacerých univerzít a vysokých škôl, ktoré poskytujú vyššie vzdelanie v mnohých študijných odboroch.

### Zdravotníctvo a sociálne služby

V obci sa nenachádza žiadne zariadenie zdravotnej starostlivosti. Najbližšie zdravotné stredisko s ambulanciami obvodného, detského a zubného lekára je v obci Kráľová pri Senci. Pre potreby obyvateľov slúžia zdravotnícke zariadenia v Senci (ambulancie, poliklinika, lekáreň). Vyššia zdravotná starostlivosť je zabezpečená v Bratislave. Sociálne služby v obci neposkytuje žiadne zariadenie.

### Ostatné zariadenia nekomerčnej vybavenosti

Pre účely miestnej administratívy slúži objekt obecného úradu. Úrad je umiestnený v spoločnej budove s kultúrnym domom. V obci je aj požiarna zborjica. Pošta v obci nie je – poštové služby zabezpečuje pošta v obci Hrubý Šúr.

Futbalové ihrisko so šatňami, hygienickým zariadením a občerstvením sa nachádza v časti Malý Šúr. Detské ihrisko je súčasťou areálu materskej školy.

V obci sú dva cintoríny s domami smútku, v jadrovej časti a v Malom Šúre. Oba

cintoríny majú dostatočné kapacitné rezervy. Pre bohoslužby rímskokatolíckej cirkvi sa využíva kostol, situovaný v centre obce. Pri kostole je rímskokatolícky farský úrad.

### **Komerčná vybavenosť**

Sektor komerčných služieb a obchodu v obci nie je rozvinutý. Vzhľadom k počtu obyvateľov však nie je dostatočný trhový priestor pre vznik ďalších obchodov a služieb. Obyvatelia využívajú zariadenia maloobchodu a služieb v Senci a v Bratislave.

V obci sa nachádza predajňa potravín a rozličného tovaru. V centre obce sa nachádza pohostinstvo. Sezónne občerstvenie je poskytované na futbalovom štadióne.

Služby pre obyvateľstvo v obci nie sú, s výnimkou kaderníctva, servisu záhradnej techniky. V obci je viacero živnostníkov, ktorí sa orientujú na rôzne stavebné profesie. Činnosť vyvíjajú zväčša mimo obce. V budúcnosti, v dôsledku prisťahovania nových obyvateľov, reprezentujúcich zväčša domácnosti so strednými a vyššími príjmami, sa predpokladá postupné rozšírenie trhového priestoru pre ďalšie služby a obchodné prevádzky. Istým limitom je skutočnosť, že značná časť obyvateľov, zamestnaných v Bratislave a Senci, tam využíva aj služby a uskutočňuje nákupy, takže dochádza k odlevu trhového potenciálu.

---

## **2.2.7 Kultúra, spoločenské aktivity a neziskový sektor**

---

Obec organizačne zabezpečuje viaceré kultúrno-spoločenské akcie. Z nich najvýznamnejšie sú obecný deň (v auguste) a mládežnícky festival, na ktorom vystupujú mnohé domáce a zahraničné spevokoly. Pre organizovanie kultúrno-spoločenských podujatí sú v obci veľmi dobré podmienky. Je tu komplexne rekonštruovaný kultúrny dom a novovybudovaný rekreačný areál s jazierkom a amfiteátrom, vrátane prevádzkového zázemia. Podujatia menšieho rozsahu sú oslavy dňa sv. Mikuláša, oslavy Dňa matiek, poľovnícky ples, Deň obce.

V oblasti spoločenského života vyvíjajú aktivity viaceré spolky a občianske združenia – poľovnícke združenie, Csemadok, Červený kríž, skautská organizácia. V kultúrnom dome je klubovňa pre aktivity mládeže, s internetovou miestnosťou a knižnicou.

---

## 2.2.8 Bývanie a bytový fond

---

Bytový fond sa sústreďuje prevažne v rodinných domoch. Bytový fond sa sústreďuje takmer výlučne v tradičných jednopodlažných rodinných domoch. Vývoj počtu bytov zaznamenal od roku 1991 nárast, hlavne v posledných 10-15 rokoch. Podiel neobývaných domov podľa sčítania z roku 2011 predstavuje len 14,5% z celkového počtu domov. Väčšina neobývaných bytov je nespôsobilých na bývanie z dôvodu nevyhovujúceho stavebno-technického stavu.

Pri porovnaní s priemernými ukazovateľmi štandardu bývania okresu Senec sa zistilo, že kopíruje okresný priemer v takmer všetkých ukazovateľoch (plošný štandard, vybavenosť kúpeľňou, ústredným kúrením). Vzhľadom k rýchlemu postupu modernizácie bytového fondu v posledných rokoch a predpokladu výstavby väčšieho počtu nových rodinných domov možno počítať, že uvedené ukazovatele v budúcnosti dosiahnu ešte priaznivejšie hodnoty.

Priemerná obložnosť bytu (počet obyvateľov na 1 byt) dosahuje hodnotu 3,18, čo je na úrovni priemeru SR aj okresu Senec.

Záujem o byty a stavebné pozemky je v obci veľmi vysoký a intenzita bytovej výstavby sa zvyšuje. Stavbu rodinných domov realizujú zväčša individuálni stavebníci. Výhodná poloha, vybudovaná infraštruktúra, prostredie s kultúrno-historickými hodnotami a rekreačnými možnosťami predstavujú hlavné faktory atraktívnosti obce ako lokality pre prisťahovanie obyvateľov.

### Počet domov a bytov

<b>domy spolu</b>	187
trvale obývané domy	159
z toho rodinné domy	155
z toho bytové domy	2
z toho iné	2
neobývané domy	28
<b>byty spolu</b>	188
trvale obývané byty spolu	160
z toho v rodinných domoch	144
z toho v bytových domoch	8
z toho iné	5
neobývané byty spolu	18

Zdroj: Sčítanie obyvateľov, domov a bytov 2011



## Domy podľa obdobia výstavby

do roku 1945	1946 – 1990	1991 – 2000	2001 a neskôr
18	102	14	21

Zdroj: Sčítanie obyvateľov, domov a bytov 2011

## 2.2.9 Dopravná a technická infraštruktúra

### Dopravná infraštruktúra

Obec Kostolná pri Dunaji má výhodnú polohu voči hlavným dopravným koridorom medzinárodného významu. Leží v dosahu koridoru cesty I. triedy č. I/62 Senec – Sládkovičovo – Sereď a magistrálnej železničnej trate M.130 Bratislava – Galanta – Nové Zámky – Štúrovo s pokračovaním do Maďarska. V blízkosti obce vedie tiež cesta II. triedy č. II/503 Šamorín – Senec – Pezinok – Malacky.

Napojenie na nadradený systém cestnej dopravy zabezpečujú cesty III. triedy:

- III/1067 Kostolná pri Dunaji – Hrubá Borša
- III/1051 Kostolná pri Dunaji – Kráľová pri Senci
- III/1061 Kostolná pri Dunaji – križovatka s cestou č. II/503

Uvedené cesty III. triedy prechádzajú zastavaným územím obce a tvoria jeho hlavné dopravno-organizačné osi. Z nich sa rozvetvujú miestne komunikácie. Sprístupňujú všetky časti zástavby v jadrovej časti obce. Základným nárokom na dopravnú obsluhu zastavaného územia vyhovujú, niektoré však majú nevyhovujúci povrchový kryt. Účelovou cestou je zabezpečené prepojenie časti Malý Šúr s obcou Hrubý Šúr.

Jednostranný peší chodník je vybudovaný len v centre obce pozdĺž cesty III/1067 smerom do Hrubej Borše. Chodníky sú vybudované aj na niektorých vedľajších miestnych komunikáciách.

Cyklistické chodníky v riešenom území nie sú vybudované ani vyznačené. Bicykel je však dôležitým dopravným prostriedkom v obci a pre dopravu medzi susednými obcami. Vzhľadom k polohe v zázemí miest Galanta a Senec je v území značný potenciál rozvoja cykloturistiky. Zo Senca je na cestách III. triedy vyznačená regionálna cyklotrasa Senec – Hamuliakovo, zabezpečujúca prepojenie Malokarpatskej a Podunajskej cyklotrasy.

Pre obec má verejná doprava kľúčový význam, lebo zabezpečuje spojenie s mestami, ktoré sú cieľovými miestami dochádzky za zamestnaním, do škôl. Verejnú dopravu zabezpečuje prímestská autobusová doprava Slovak Lines, a.s. na linkách: Bratislava – Nová Dedinka –

Tureň – Senec/Hurbanova Ves a Senec – Šamorín. Prestup na ďalšie spoje do Bratislavy je možný z Kráľovej pri Senci a zo Senca. V obci sú 2 páry autobusových zastávok. Ich rozmiestnenie spĺňa požiadavku zabezpečenia dostupnosti v okruhu 400 m.

Železnica územím neprechádza, najbližšia železničná stanica je v Senci (4 km), na trati č. 130 Bratislava – Nové Zámky.

V poslednom období neustále stúpa podiel individuálnej automobilovej dopravy pri dochádzke do zamestnania, za kultúrou a nákupmi. Ako alternatíva voči verejnej doprave sa presadzuje aj organizovaná skupinová doprava. Napriek tomu je udržanie dostatočného počtu spojov dôležité hlavne pre nižšie príjmové skupiny, žiakov, študentov a obyvateľov bez osobného automobilu.

## **Technická infraštruktúra**

Úroveň technickej infraštruktúry možno hodnotiť ako nadpriemernú. Z hľadiska kvality bývania a podmienok pre podnikanie je značným limitom rozvoja nedobudovaná kanalizácia, po jej sprevádzkovaní by sa vyhlídky obce pre ďalší rozvoj zlepšili.

Obec Kostolná pri Dunaji má vybudovaný vodovod pitnej vody, ktorý zásobuje celú obec. Vodovod je zásobovaný z vodného zdroja – vrtanej studne s hĺbkou 40 m. Bola vybudovaná v roku 1965 pri areáli poľnohospodárskeho družstva. Výdatnosť vodného zdroja je max. 10 l/s.

Splašková kanalizácia ani čistiareň odpadových vôd v obci nie sú vybudované. V súčasnosti sú splaškové vody akumulované v izolovaných žumpách a likvidované vlastníkami jednotlivých nehnuteľností. Na realizáciu sa pripravuje projekt vybudovania kanalizácie v obciach Kráľová pri Senci, Kostolná pri Dunaji a Hrubá Borša a spoločnej čistiarne odpadových vôd v Kráľovej pri Senci.

Zásobovanie elektrickou energiou je riešené vzdušnými vedeniami vysokého napätia 22 kV, odbočujúcimi z kmeňového vedenia a ukončenými distribučnými transformačnými stanicami. Z nich je zásobovaná elektrická distribučná sieť nízkeho napätia. Súčasnú potrebu zásobovania sú dostatočne pokryté. Katastrálnym územím ďalej prechádzajú vedenia veľmi vysokého napätia 110 kV (Podunajské Biskupice – Križovany nad Dudváhom – Sereď) a 400 kV, ktoré má byť nahradené novým vedením 2 x 400 kV.

Obec bola plynofikovaná v roku 1997. Hlavným zásobovacím plynovodom je vysokotlakový plynovod DN 500 PN 40 Bratislava-Šaľa. Tento plynovod prechádza južne od obce. Je z neho vyústená vysokotlaková prípojka, ukončená samostatnou regulačnou stanicou na okraji obce. V obci sú strednotlakové rozvody plynu, ktoré pokrývajú takmer 100% všetkých potenciálnych odberateľov.

Obec je pokrytá základnou telekomunikačnou sieťou. Telefónna ústredňa sa nachádza v Kráľovej pri Senci. Pokrytie mobilným signálom je dostatočné prostredníctvom vysielateľov mobilných operátorov Orange, T-Mobile, O2. Internetové pripojenie poskytujú viacerí poskytovatelia prostredníctvom pevnej telefónnej siete. Káblové televízne rozvody

nie sú vybudované. V nevyhovujúcom stave sú systémy obecného rozhlasu a verejného osvetlenia, ktorý sa vyznačuje vysokou energetickou náročnosťou.

---

## 2.2.10 Prírodné podmienky a životné prostredie

---

### Prírodné podmienky

Obec Kostolná pri Dunaji sa nachádza v západnej časti Podunajskej roviny. Reliéf je rovinný, s minimálnym kolísaním nadmorskej výšky od 123 do 124 m.n.m. Dnešný reliéf je výsledkom mladej tektonickej aktivity, eróznej a hlavne akumuláčnej činnosti Dunaja. Na formovaní reliéfu sa v hlavnej miere podieľali fluvialno–akumulačné procesy.

V zmysle geomorfologického členenia SR patrí záujmová oblasť do celku Podunajská rovina. Zo štruktúrneho hľadiska ide o reliéf rovín a poriečnych nív, ktoré sú morfoštruktúrami panónskej panvy, charakterizované ako mladé poklesávajúce morfoštruktúry s agradáciou.

Podložie tvoria štrkové náplavy a aluviálne sedimenty, na ktorých sa vytvorila kultúrna vrstva. Pôdny kryt tvoria prevažne černoze a čiernice (lužné pôdy), ktoré sú mimoriadne úrodné. Na miestach v minulosti ovplyvňovaných záplavami sa vyvinuli fluvizeme. Štrkové náplavy predstavujú zdroj nerastných surovín – štrkopieskov, ktoré sa v okolí obce ťažia vo viacerých lokalitách.

Riešené územie patrí do teplej klimatickej oblasti s priemernou teplotou v januári  $> -2$  °C a s priemerným počtom 50 a viac letných dní za rok s denným maximom teploty vzduchu  $\geq 25$  °C. Trvanie slnečného svitu vo vegetačnom období je viac ako 1 500 hod. Vegetačné obdobie, charakterizované teplotami nad 5 °C trvá priemerne 220 až 250 dní. Priemerná teplota nad 10 °C (užšie vegetačné obdobie) je 184 dní v roku. Letné obdobie s teplotou nad 15 °C trvá priemerne 125 dní. Priemerná ročná teplota na stanici Kráľová pri Senci za obdobie rokov 1950 – 1981 bola 9,6 °C.

Priemerné ročné úhrny zrážok sa pohybujú okolo 550 mm, najvyššie denné úhrny sú 60 – 75 mm. V dlhodobom priemere sa atmosférické zrážky vyskytujú 130 dní v roku. Snehové zrážky sú veľmi premenlivé a málo stabilné. Dĺžka trvania snehovej pokrývky je asi 40 dní, maximálna výška snehovej pokrývky dosahuje 50-60, v priemere je však iba 9 cm. Maximum zrážok v roku pripadá na mesiac jún, minimum na január až marec. Rozdelenie zrážok v priebehu roka je teda nepriaznivé pre tvorbu zásob podzemných vôd, keďže väčšia časť zrážok v priebehu roka spadne vo vegetačnom období, kedy je maximálny výpar a veľká spotreba vody rastlinami. Priemerný ročný úhrn zrážok na stanici Kráľová pri Senci za obdobie rokov 1950 – 1981 bol 529 mm.

Veterné pomery súvisia s orografickými podmienkami, ktoré sú príčinou pomerne veľkej veternosti. Prevládajúci smer vetra je zo severozápadu a západu.

Územie patrí do povodia rieky Malý Dunaj, určujúcim vodným tokom je však Dunaj. Typ režimu odtoku v predmetnej oblasti je dažďovo – snehový s maximálnymi prietokmi v mesiaci marec, minimálnymi v mesiaci september. Na základe dlhodobého zhodnotenia zrážkovo – odtokových vzťahov sa špecifické odtoky v oblasti pohybujú medzi 1,5 až 3,0 l/s na km<sup>2</sup>. Tok Dunaja je od obce vzdialený 20 km, tok Malého Dunaja 6 km, bližšie je tok Čiernej vody – 2 km.

Územie je takmer úplne odlesnené a intenzívne poľnohospodársky využívané. Južne od obce je lesný porast (Úzky les). Tvoria ho lesné porasty, zaradené do kategórie hospodárske lesy. Z hľadiska drevinového zloženia ide o suchomilné dúbavy so značným podielom inváznej dreviny - agátu bieleho. V ostatných častiach katastrálneho územia sa na poľnohospodárskej pôde nachádzajú len líniové formácie nelesnej drevinovej vegetácie.

### **Ochrana prírody a krajiny**

V katastrálnom území obce sa nenachádza žiadne vyhlásené chránené územie podľa zákona č. 543/2002 Z.z. o ochrane prírody a krajiny. Nenachádzajú sa tu ani žiadne chránené stromy. Celé územie obce leží v Chránenej vodohospodárskej oblasti Žitný Ostrov. Tok Malého Dunaja s prifahlými lužnými lesmi je územím európskeho významu SKUEV0822 Malý Dunaj.

Významným ekologickým segmentom v krajine, ktoré súčasne plní funkciu prvku územného systému ekologickej stability, sú biocentrum nadregionálneho významu „Malý Dunaj“ a biocentrum regionálneho významu „Úzky les“.

### **Stav životného prostredia a environmentálne problémy**

Z hľadiska kvality ovzdušia patrí dotknuté územie k stredne až silne znečisteným oblastiam. Je to spôsobené blízkosťou hlavného mesta, kde je na malom území vysoká koncentrácia zdrojov znečistenia.

Hlavný podiel na znečisťovaní oblasti má chemický priemysel, energetika a automobilová doprava. Z monitorovaných škodlivín sa na vysokej úrovni znečisťovania ovzdušia podieľajú najmä NO<sub>x</sub> a značný podiel majú emisie tuhých znečisťujúcich látok. Významná je aj sekundárna prašnosť. S cieľom znížiť podiel znečisťovateľov ovzdušia na kvalitu životného prostredia boli pridelené emisné kvóty oxidu siričitého jednotlivým prevádzkovateľom na dotknutom území. Úroveň znečistenia je zreteľne nižšia ako v Bratislave. Záujmové územie je iba čiastočne ovplyvnené diaľkovým prenosom z najbližších centier znečistenia ovzdušia. Najvýznamnejším stacionárnym zdrojom znečistenia ovzdušia v Bratislave je petrochemický závod Slovnaft, a.s. V meste Senec sa nachádza viacero veľkých a stredných zdrojov znečisťovania ovzdušia. V obci nie sú žiadne veľké ani stredné zdroje znečistenia ovzdušia. Hodnoty znečisťovania ovzdušia z

lokálnych kúrenísk neprekračujú normy prípustných koncentrácií plyných alebo pevných exhalátov v ovzduší.

Vzhľadom k všeobecne priaznivým klimatickým a mikroklimatickým pomerom, je územie dobre prevetrávané, vďaka čomu dochádza k pomerne rýchlemu a účinnému rozptylu znečisťujúcich látok.

Kvalita vody Dunaja je ovplyvnená najmä bratislavskou aglomeráciou. Napriek tomu je Dunaj oproti ostatným našim tokom relatívne čistý, rádovo o jednu až dve triedy v každom z ukazovateľov, čo je dané veľkým množstvom tečúcej vody a dobrými samočistiacimi schopnosťami toku. Namerané osemročné údaje indikujú klesajúci trend organického zaťaženia v bratislavskom úseku Dunaja, čo je dôsledok podstatného zlepšenia čistenia odpadových vôd v krajinách na hornom toku rieky.

Kvalita povrchových vôd v tokoch Čierna Voda a Malý Dunaj je nevyhovujúca. prislúcha silnej miere znečistenia. Znečistenie pochádza z drobných výrobných prevádzok a intenzívnej poľnohospodárskej výroby. Keďže vodný tok preteká zastavaným územím viacerých obcí, do koryta sa dostáva aj komunálny odpad a nelegálne vypúšťané splaškové vody. Kvalita vody v Malom Dunaji sa v priebehu 90. rokov zlepšila – znížilo sa znečistenie ropnými látkami zo Slovnaftu, kvalita vody však v danom profile zostáva naďalej pomerne nízka (predovšetkým v kategórii biologických a mikrobiologických ukazovateľov).

Dlhodobým plošným znečisťovateľom podzemnej vody v riešenom území je poľnohospodárstvo. Faktorom podporujúcim vznik znečistenia je vysoká priepustnosť pôd a štrko-piesčitého substrátu, ako aj malá hĺbka podzemnej vody pod terénom. Aj po znížení objemov aplikovaných hnojív, ochranných a iných látok v poľnohospodárstve naďalej pretrváva veľkoplošné znečistenie, ktoré sa prejavuje lokálne nadlimitným obsahom niektorých ukazovateľov alebo celoplošne trvalo zvýšenými hodnotami koncentrácií chemických prvkov Fe, Mn a ďalších kontaminantov – dusičnanov, dusitanov, chloridov, síranov.

K znečisteniu podzemných vôd prispievajú tiež priesaky z netesných žúmp, prípadne ich nelegálne vyprázdňovanie na poľnohospodárskej pôde.

---

## 2.2.11 Štruktúra samosprávy a hospodárenie obce

---

### Hospodárenie a rozpočtová situácia obce

Realizáciou koncepcie fiškálnej decentralizácie samospráv sa od roku 2005 výrazne zmenilo financovanie obcí. Reforma priniesla prechod od poskytovania dotácií samospráve zo štátneho rozpočtu k financovaniu kompetencií prostredníctvom daňových príjmov. Nový systém financovania prináša väčšiu voľnosť pri nakladaní s financiami v obecnom rozpočte, no súčasne kladie väčšie nároky na finančné riadenie obce. Pôvodný systém rozdeľovania prostriedkov podľa počtu obyvateľov ako jediného kritéria nahradil systém 4 kritérií pre určenie podielu obce na výnose dane z príjmov (počet obyvateľov s trvalým pobytom v obci, upravený veľkostným koeficientom, počet detí, ktoré v obci chodia do štátnych predškolských a školských zariadení, počet obyvateľov v dôchodkovom veku). Ďalšie zmeny sa týkajú miestnych daní a poplatkov. Obce ďalej získali väčšie právomoci pri určovaní sadzieb dane z nehnuteľností.

Obec hospodári s mierne prebytkovým rozpočtom. Celkové príjmy na rok 2021 sú plánované vo výške 554 tis. eur, výdavky vo výške 375 tis. eur. V roku 2019 boli skutočné príjmy 728 tis. eur, výdavky 655 tis. eur, rozpočtový prebytok bol 73 tis. eur. Kapitálové príjmy v roku 2019 vo výške 260 tis. eur tvorili príjmy z predaja pozemkov a dotácia z Environmentálneho fondu. Značná časť výdavkov smeruje na zabezpečenie bežnej prevádzky obce, obecného úradu, materskej školy s jedálňou. Úverová zataženosť obce je primeraná možnostiam plnenia úverových záväzkov.

Relatívne nízke sú výnosy z dane z príjmov poukávané územnej samospráve. Dôvodom je skutočnosť, že obci sú tieto zdroje prerozdeľované zo štátneho rozpočtu podľa počtu obyvateľov prihlásených v obci na trvalý pobyt, pričom skutočný počet bývajúcich v obci je vyšší. Neprihlásením časti novopristaňovaných obyvateľov na trvalý pobyt rozpočet obce ročne prichádza o značné finančné prostriedky.

Z analýzy vyplýva, že obecný rozpočet poskytuje istý priestor na financovanie rozvojových zámerov. Je však potrebné uchádzať sa aj o získanie externých zdrojov – súkromných investícií, grantov a príspevkov z podporných programov, najmä na realizáciu náročnejších investičných projektov.

### Štruktúra a činnosť miestnej samosprávy

Obecné zastupiteľstvo má 5 členov. V obci je okrem obecného úradu aj sídlo matričného úradu. Od roku 2003 obec vykonáva kompetencie stavebného úradu prostredníctvom Spoločného stavebného úradu v Senci.

Komunikácia s obyvateľmi prebieha zväčša prostredníctvom neformálnych stretnutí. Obec zabezpečuje vysielanie obecného rozhlasu a prevádzku oficiálnej internetovej stránky [www.kostolnapridunaji.sk](http://www.kostolnapridunaji.sk).

---

## 2.2.12 Analýza silných stránok a slabých stránok územia

---

Hlavné vnútorné faktory rozvoja predstavujú silné stránky a slabé stránky, vyplývajúce z daností územia, vybudovanej lokálnej infraštruktúry. V nasledujúcom prehľade sú tieto faktory zoradené podľa ich vplyvu (vzostupne).

### Silné stránky

- materská škola v obci
- prítomnosť atrakcií cestovného ruchu v obci
- pokojné prostredie pre rodinné bývanie
- významná kultúrno-historická pamiatka – kostol
- absencia znečisťujúcich prevádzok na území obce
- rekonštruovaný kultúrny dom v obci
- nízka miera nezamestnanosti a minimálny počet dlhodobo nezamestnaných
- priaznivá celková sociálna situácia obyvateľstva
- fungujúci systém triedeného zberu odpadu
- zachovaný vidiecky charakter obce
- dobrý stavebno-technický stav a veková štruktúra bytového fondu

### Slabé stránky

- chýbajúca kanalizácia
- stav niektorých komunikácií
- nevyhovujúci stav, resp. absencia chodníkov
- slabá hospodárska základňa obce
- chýbajúca základná škola
- minimum pracovných príležitostí v obci a nutnosť dochádzania za prácou
- nevyhovujúci stav a skladba zelene v zastavanom území obce
- chýbajú základné prevádzky služieb a obchodu
- nízka ekologická stabilita územia
- v obci sa nezachovali tradície, folklór ani umelecké remeslá
- slabnúca identifikácia obyvateľov s obcou

---

## 2.3 Analýza vonkajšieho prostredia

### 2.3.1 Analýza regionálnych vzťahov a väzieb

---

#### Regionálny kontext

Bratislava a jej mestský región sa nachádza v najhustejšie osídlenej časti podunajského sídelného pásu s 5 mil. obyvateľov, medzi metropolami celoeurópskeho významu – Viedňou a Budapešťou. Bratislavský kraj je regiónom s najväčšou ekonomickou výkonnosťou a motorom ekonomického rozvoja v rámci Slovenska. Región prechádza masívnym suburbanizačným procesom, ktorý sa prejavuje dynamickým rozvojom sídiel v bezprostrednom i vzdialenejšom okolí Bratislavy.

V okolí Bratislavy sa koncentricky zbiehajú hlavné dopravné koridory celoslovenského až medzinárodného významu, tzv. transeurópske multimodálne dopravné koridory: diaľnica D1, železničné trate Bratislava – Košice a Bratislava – Štúrovo a ďalšie dôležité cestné ťahy. Vzhľadom k skutočnosti, že uvedené dopravné koridory obsluhujú takmer celé územie SR, sú už dnes veľmi intenzívne využívané, s minimálnymi kapacitnými rezervami.

Bratislavský kraj generuje až 1/4 HDP SR, pričom na celkovom počte obyvateľov SR má podiel iba 11%. V porovnaní výšky HDP na obyvateľa, vyjadrenou v parite kúpnej sily, s priemerom EÚ-27 dosahuje región NUTS II Bratislava takmer 1,8-násobok priemeru EÚ. Tieto údaje však čiastočne skresľuje fakt, že viaceré podniky nadregionálneho významu s celoštátnou pôsobnosťou majú svoje sídla v Bratislave a ich produkcia je vykazovaná za Bratislavský kraj, preto skutočné HDP Bratislavského kraja je nižšie.

V oblasti zahraničných investícií sa stále väčšina investícií koncentrovala na území Bratislavského kraja. V štruktúre priemyslu podľa ročného obratu dominuje automobilový priemysel a petrochemický priemysel.

Pri opise regionálneho kontextu sa sústreďujeme na východnú až juhovýchodnú časť Bratislavského kraja. Okres Senec je jedným z 8 okresov Bratislavského kraja (5 mestských okresov a 3 mimomestské okresy). S počtom obyvateľov 66 265 (r. 2011) a rozlohou 361 km<sup>2</sup> je najmenším z 3 okresov, ktoré vznikli rozdelením pôvodného okresu Bratislava-vidiek. Mesto Senec i v súčasnosti plní skôr funkciu satelitu hlavného mesta a aj vo vzťahu k obciam okresu je skôr sekundárnym centrom.

Po období prudkého rastu počtu obyvateľov dochádza v Bratislave od 90. rokov k poklesu počtu obyvateľov. Naopak, prírastky zaznamenávajú okresy Senec, Pezinok a Malacky. Od roku 1998 sú prírastky v týchto okresoch vyššie ako úbytky v mestských okresoch Bratislava I.-V., to znamená, že celkový počet obyvateľov kraja stúpa. Spomedzi okresov Senec, Pezinok a Malacky je najväčší práve prírastok počtu obyvateľov okresu Senec. Vývoj za posledné roky signalizuje rastúcu dynamiku tohto trendu. Tento rast pochádza takmer výlučne z migrácie.



Okolie hlavného mesta bolo v minulosti poľnohospodárskou oblasťou. V štruktúre hospodárstva má poľnohospodárska výroba významné postavenie aj v 2. pol. 20. storočia. Pre poľnohospodársku výrobu sú v okrese Senec dobré pôdno-klimatické podmienky. Podiel poľnohospodárstva na HDP a zamestnanosti však klesá. V uplynulých 25 rokoch bol zaznamenaný výrazný pokles zamestnanosti v sektore poľnohospodárskej výroby. V poľnohospodárstve pretrváva nízka produktivita práce a nízke nominálne mzdy.

Priemyselná výroba sa koncentruje takmer výlučne v Bratislave, v okrese Senec je lokalizovaný elektrotechnický priemysel a strojárstvo, doplnkové odvetvia reprezentujú priemysel stavebných hmôt, drevospracujúci a potravinársky priemysel. V poslednom období sa mesto Senec stalo významným logistickým uzlom pre kamiónovú dopravu (vo väzbe na diaľnicu D1).

Bratislavský región zatiaľ poskytuje stabilný počet pracovných príležitostí. Nezamestnanosť v regióne dosahuje relatívne nízke hodnoty, aspoň v porovnaní s priemerom SR. V marci 2021 bola miera evidovanej nezamestnanosti v Bratislavskom kraji na úrovni 4,98% a je podstatne nižšia ako priemer za SR (7,98%).

Prevládajúcim zamestnaneckým sektorom v bratislavskom regióne je sektor služieb (terciárny sektor), kde pracuje takmer 80% zamestnancov. V rámci regiónu je problémom nerovnomerné rozmiestnenie pracovných príležitostí, ktoré sa koncentrujú v Bratislave. Získanie pracovného miesta je teda podmienené ochotou denne dochádzať za prácou.

## **Lokálny kontext**

Na základe administratívneho členenia z roku 1996 bola obec Kostolná pri Dunaji zaradená do Bratislavského kraja, okresu Senec. V rokoch 1960 – 1996 bola súčasťou okresu Galanta, predtým opäť súčasťou okresu Senec a Bratislavskej župy. Obec Kostolná pri Dunaji leží v severovýchodnej, ťažiskovej časti okresu Senec. Nachádza sa neďaleko mesta Senec (4 km), na prieniku spádových území centier rôznej hierarchickej úrovne – miest Bratislava (30 km), Trnava (30 km), Galanta (26 km), Šamorín (25 km).

Obec má výhodný polohový potenciál obce vo vzťahu k ťažisku osídlenia nadregionálneho významu (Bratislava). Významné sú aj väzby na centrum osídlenia regionálneho významu – mesto Senec. Špecifikom je poloha v blízkosti osi Bratislava – Galanta (s pokračovaním na Nové Zámky), ktorý reprezentuje koridor cesty I. triedy č. I/62 s paralelným vedľajším ťahom a železničnej trate M130 Bratislava – Nové Zámky - Štúrovo. Táto urbanizačná os sa vyznačuje vysokou hustotou osídlenia vo forme sídelných pásov s hustou sieťou vidieckych sídiel, rôznych veľkostných kategórií, s rozvinutými aglomeračnými väzbami na nadradené centrá osídlenia.

Obec Kostolná pri Dunaji susedí s nasledujúcimi katastrálnymi územiaми:

- k.ú. Kráľová pri Senci
- k.ú. Zlaté Klasy
- k.ú. Jelka

- k.ú. Hrubá Borša
- k.ú. Hrubý Šúr
- k.ú. Hurbanova Ves

Vzhľadom k počtu obyvateľov a blízkosti mesta Senec a ďalších väčších obcí nemá obec vlastné záujmové územie. Je súčasťou záujmového územia Senca, vzdialeného 5 km od obce. Z hľadiska lokálnych medzisídelných väzieb sú najintenzívnejšie väzby na susedné obce Kráľová pri Senci (2 km) a Hrubý Šúr (1,5 km). Občiansku vybavenosť v týchto obciach (ZŠ, pošta) využívajú aj obyvatelia obce Kostolná pri Dunaji.

Medzisídelné vzťahy v oblasti východného okolia Bratislavy sa začínajú zintenzívňovať až začiatkom 90. rokov, keď vzniká regionálne združenie obcí podunajskej oblasti (Podunajsko) so sídlom v Rovinke. Združenie tvorí 34 obcí, medzi nimi aj Kostolná pri Dunaji. Pokrýva takmer všetky obce okresu Senec a niekoľko obcí okresu Dunajská Streda. Aktivity združenia Podunajsko sa zameriavali na rozvoj a koordináciu rekreačných aktivít (plán rozvoja rekreačnej zóny Podunajsko), neskôr sa orientovali najmä na oblasť odpadového hospodárstva. Okrem kooperačných tendencií však možno pozorovať aj rast konkurencie medzi obcami, predovšetkým pokiaľ ide o získavanie investícií a stavebné aktivity.

---

## 2.3.2 Analýza hlavných vonkajších faktorov rozvoja a ich vplyvu

---

Hlavné vonkajšie faktory rozvoja predstavujú príležitosti a ohrozenia, vyplývajúce z pôsobenia vonkajších síl a vplyvov. V nasledujúcom prehľade sú tieto faktory zoradené podľa ich vplyvu (vzostupne).

### **Príležitosti**

- poloha v dynamicky sa rozvíjajúcej Bratislavskej aglomerácii
- výhodná poloha v blízkosti miest Senec a Bratislava
- blízkosť významného rekreačného strediska Slnečné jazerá
- dostupnosť širokého spektra vyššej vybavenosti
- predpoklad pokračovania migračných prírastkov obce – v dôsledku posilňovania trendu suburbanizácie
- funkčné štruktúry medziobecnej spolupráce
- dostatok pracovných príležitostí v regióne
- možnosť získania finančných prostriedkov zo štrukturálnych fondov na rozvojové projekty

### **Ohrozenia**

- nedostatok finančných prostriedkov v obecnom rozpočte na realizáciu väčších rozvojových zámerov
- nižšie rozpočtové príjmy z dôvodu neprihlásenia časti obyvateľov na trvalý pobyt v obci
- kapacitné zaostávanie infraštruktúry za stavebným rozvojom obce
- hrozba fluktuácie a prechodnosti pobytu obyvateľov
- odkázanosť obyvateľov na dochádzanie za prácou mimo obce
- znižovanie výmery ornej pôdy a narastanie tlakov na životné prostredie
- rast cien pozemkov, nehnuteľností a riziko pozemkových špekulácií
- odlev trhového potenciálu v oblasti obchodu do veľkokapacitných nákupných centier v Bratislave
- konkurencia okolitých obcí a miest v súťaži o investície a rozvojové impulzy
- zhoršenie dostupnosti obce v dôsledku preťaženia komunikácií, tranzitná doprava prechádzajúca cez obec
- opúšťanie tradičných modelov a vidieckeho štýlu života

- starnutie obyvateľstva, rast počtu obyvateľov v poproduktívnom veku
- hrozba nadmernej centralizácie samosprávnych funkcií do vybraných obcí
- časté a neprehľadné zmeny legislatívy

---

## 2.4 Identifikácia disparít a faktorov rozvoja

---

V tejto podkapitole sú obsiahnuté závery v podobe syntéz, vyplývajúce z predchádzajúcich analýz. Sú medzikrokom medzi analýzami a tvorbou stratégie. Ich podstatou je vyhodnotenie a sumarizácia analytického materiálu s cieľom odvodit' z nich kľúčové piliere stratégie, problémové okruhy, ktorým je nutné venovať pozornosť.

Ide o nasledovné syntetizujúce analýzy:

- SWOT analýza (s priradením bodových hodnôt jednotlivým položkám)
- analýza problémov a možných rizík, výziev

Zo SWOT analýzy a z analýzy problémov vyplynuli hlavné faktory rozvoja obce a kľúčové disparity. V rámci SWOT analýzy silné stránky a príležitosti identifikujú hlavné faktory rozvoja – t.j. **rozvojový potenciál**. Kľúčové disparity, t.j. **limity rozvoja územia** sú výstupom analýzy problémov a podporené sú slabými stránkami a ohrozeniami identifikovanými v SWOT analýze.

---

## 2.5 SWOT analýza

---

SWOT analýza poskytuje celostný pohľad na situáciu obce – na jej silné stránky, slabé stránky, príležitosti a ohrozenia rozvoja. Na základe SWOT analýzy možno presnejšie definovať najvhodnejšie ciele, ktoré by zužitkovali najvýraznejšie predpoklady a pozitívne rozvojové impulzy a eliminovali problémy a prípadné riziká. Pomáha tiež identifikovať prioritné oblasti, na rozvoj ktorých sa treba orientovať. Z tohto dôvodu nie je vhodné jej členenie podľa sektorov.

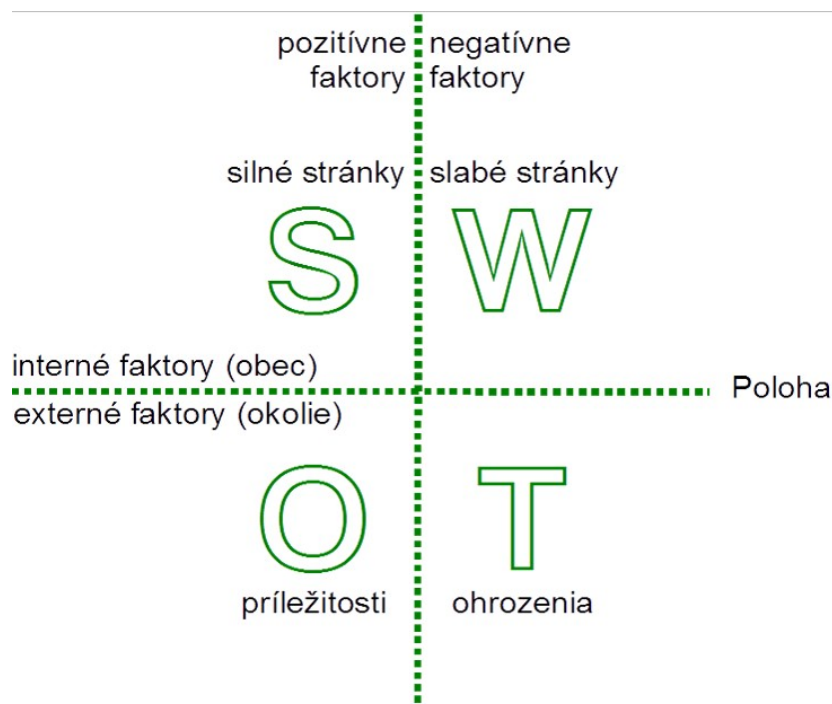
Okrem analýz stavu daného územia je predmetom záujmu aj okolité prostredie, indukujúce pozitívne alebo negatívne vplyvy. Na základe toho sa SWOT analýza člení na analýzu interného prostredia a analýzu externého prostredia.

Podľa povahy sledovaných javov sa v SWOT analýze rozlišujú pozitívne a negatívne faktory. Pozitívne faktory (silné stránky a príležitosti) predstavujú faktory podmieňujúce

rozvojové procesy. Negatívne faktory (slabé stránky a ohrozenia) naznačujú problémy – disparity.

Jednotlivé položky v SWOT analýze sú vážené, čo znamená, že sú im priradené bodové hodnoty od 1 do 5, ktoré vyjadrujú mieru ich závažnosti. Položky s najvyššími bodovými hodnotami potom predstavujú hlavné faktory rozvoja, resp. kľúčové disparity.

### Princíp SWOT analýzy



Zdroj: vlastné spracovanie

### Silné stránky (S)

- materská škola v obci 5
- prítomnosť atrakcií cestovného ruchu v obci 5
- pokojné prostredie pre rodinné bývanie 4
- významná kultúrno-historická pamiatka – kostol 4
- absencia znečisťujúcich prevádzok na území obce 3
- rekonštruovaný kultúrny dom v obci 3
- nízka miera nezamestnanosti a minimálny počet dlhodobo nezamestnaných 3
- priaznivá celková sociálna situácia obyvateľstva 2
- fungujúci systém triedeného zberu odpadu 2
- zachovaný vidiecky charakter obce 2
- dobrý stavebno-technický stav a veková štruktúra bytového fondu 1

## Slabé stránky (W)

- chýbajúca kanalizácia 5
- stav niektorých komunikácií 4
- nevyhovujúci stav, resp. absencia chodníkov 4
- slabá hospodárska základňa obce 3
- chýbajúca základná škola 3
- minimum pracovných príležitostí v obci a nutnosť dochádzania za prácou 3
- nevyhovujúci stav a skladba zelene v zastavanom území obce 2
- chýbajú základné prevádzky služieb a obchodu 2
- nízka ekologická stabilita územia 2
- v obci sa nezachovali tradície, folklór ani umelecké remeslá 1
- slabnúca identifikácia obyvateľov s obcou 1

## Príležitosti (O)

- poloha v dynamicky sa rozvíjajúcej Bratislavskej aglomerácii 5
- výhodná poloha v blízkosti miest Senec a Bratislava 5
- blízkosť významného rekreačného strediska Slnečné jazerá 4
- dostupnosť širokého spektra vyššej vybavenosti 4
- predpoklad pokračovania migračných prírastkov obce – v dôsledku posilňovania trendu suburbanizácie 4
- funkčné štruktúry medziobecnej spolupráce 3
- dostatok pracovných príležitostí v regióne 3
- možnosť získania finančných prostriedkov z fondov EÚ na rozvojové projekty 1

## Ohrozenia (T)

- nedostatok finančných prostriedkov v obecnom rozpočte na realizáciu väčších rozvojových zámerov 5
- nižšie rozpočtové príjmy z dôvodu neprihlásenia časti obyvateľov na trvalý pobyt v obci 4
- kapacitné zaostávanie infraštruktúry za stavebným rozvojom obce 4
- hrozba fluktuácie a prechodnosti pobytu obyvateľov 4
- odkázanosť obyvateľov na dochádzanie za prácou mimo obce 3
- znižovanie výmery ornej pôdy a narastanie tlakov na životné prostredie 3
- rast cien pozemkov, nehnuteľností a riziko pozemkových špekulácií 3

- odlev trhového potenciálu v oblasti obchodu do veľkokapacitných nákupných centier v Bratislave 3
- konkurencia okolitých obcí a miest v súťaži o investície a rozvojové impulzy 3
- zhoršenie dostupnosti obce v dôsledku preťaženia komunikácií, tranzitná doprava prechádzajúca cez obec 3
- opúšťanie tradičných modelov a vidieckeho štýlu života 2
- starnutie obyvateľstva, rast počtu obyvateľov v poproduktívnom veku 2
- hrozba nadmernej centralizácie samosprávnych funkcií do vybraných obcí 2
- časté a neprehľadné zmeny legislatívy 1

---

## 2.6 Analýza problémov, možných rizík, výziev

---

Analýza problémov pomenúva hlavné nedostatky (disparity), na riešenie ktorých sa treba zamerať. Vychádza zo SWOT analýzy a dopĺňa ju o ďalšie faktory, ktoré neboli zaradené medzi slabé stránky a hrozby. Okrem primárneho problému sú predmetom analýzy aj ich následky (súčasnú, resp. potenciálnu). Výsledky tejto analýzy sú dôležité pre stanovenie prioritných oblastí, ktoré vyžadujú prioritné riešenie a výber vhodných projektov, aktivít a opatrení, ktoré by tieto problémy pomohli eliminovať.

Riziká ďalšieho vývoja, s uvedením zdrojov rizík, dôsledkov a odhadu pravdepodobnosti výskytu, sú uvedené v nasledujúcej tabuľke.

## Kontrolný zoznam pre hodnotenie možných rizík

Druh rizika	Objekt rizika	Zdroj rizika	Nežiaduce dôsledky	Pravde- podobnosť
<b>Individuálne</b>	nezáujem obyvateľov (potenciálnych užívateľov)	užívatelia	nerealizácia aktivít	50%
<b>Technické</b>	chyby projektovej dokumentácie	PD	dodatočné náklady	10%
	problémy pri verejnom obstarávaní	legislatíva		20%
	poruchovosť systémov	technológia		20%
<b>Ekologické</b>	nedostatočná starostlivosť o zložky krajiny	užívatelia pôdy	degradácia krajiny / výsledkov	30%
<b>Sociálne</b>	medziľudské vzťahy	obyvatelia	nerealizácia aktivít	20%
<b>Ekonomické</b>	nedostatok finančných zdrojov, nezískanie NFP, dotácie	externý	nerealizácia projektov / aktivít	70%

### Analýza príčin a dôsledkov problémov (strom problémov)

Z analýzy problémov vyplýva, že väčšinou nejde o izolované problémy, ale navzájom medzi sebou súvisia, pričom je medzi nimi možné sledovať kauzálne vzťahy, t.j. príčina – dôsledok. Okrem primárneho problému sú teda predmetom analýzy aj ich následky (súčasné, resp. potenciálne).

V prípade daného územia sa objavujú tieto hlavné problémy a ich následky:

- chýbajúca kanalizácia → následok: nižší komfort bývania a riziko znečistenia podzemných vôd a pôdy (pri nelegálnom vypúšťaní a priesakoch žúmp)
- zlý stav niektorých miestnych komunikácií → následok: problém dostupnosti objektov, nižšia atraktivita obce pre prisťahovanie obyvateľov
- zlý stav (absencia) chodníkov → následok: riziko dopravných kolízií, nízka estetická úroveň verejných priestorov
- náhodná a nevhodná skladba verejnej zelene v obci → následok: nízka estetická úroveň verejných priestorov, nedostatočné využitie potenciálu zelene pri zlepšení hygienickej kvality prostredia
- nízka ekologická stabilita územia → následok: ekologické problémy a vyčerpanie ekologických potenciálov krajiny, nízka atraktivita krajiny a obmedzené možnosti pre rekreáciu v krajine



- málo pracovných príležitostí v obci → následok: nutnosť dochádzania za prácou, uvoľňovanie sociálnych väzieb obyvateľov na obec a znižovanie súdržnosti miestnej komunity
- nevyhovujúci stav a kapacita materskej školy → následok: odlev detí do iných obcí
- problém nových obyvateľov neprihlásených na trvalý pobyt v obci → následok: deficit príjmov obecného rozpočtu (potrebných na zabezpečovanie základných služieb – údržbu komunikácií, odvoz odpadu, verejné osvetlenie a pod.)
- chýbajú základné služby a obchodné prevádzky → následok: obyvatelia nakupujú mimo obce (odlev trhového potenciálu), nutnosť cestovania za službami a nákupmi
- málo autobusových spojov do Senca a Bratislavy → následok: preferencia individuálnej automobilovej dopravy
- absencia cyklistických ciest medzi okolitými obcami → následok: preferencia individuálnej automobilovej dopravy, obmedzené možnosti rozvoja cestovného ruchu

---

## 2.7 Prognóza budúceho vývoja a identifikácia východísk

---

Prognóza budúceho vývoja je v neustále sa meniacich podmienkach značne zložitá a v podstate nemožná. Možné je však uvažovať o troch odlišných scenároch rozvoja – optimistickom, pesimistickom a neutrálnom. Navrhnutá stratégia rozvoja je v zásade postavená na optimistickom scenári rozvoja.

Identifikované hlavné faktory rozvoja obce a kľúčové disparity predstavujú hlavné východiská pre stanovenie stratégie rozvoja obce. Ťažiskovo by stratégia mala byť orientovaná na využitie výhod vyplývajúcich zo silných stránok obce a súčasne na elimináciu problémov a nedostatkov.

---

## 3. Strategická časť

### 3.1 Strategická vízia

---

Stratégiu rozvoja obce Kostolná pri Dunaji reprezentuje celková vízia obce naznačujúca ideál rozvoja do budúcnosti. Strategická vízia predstavuje ekvivalent globálneho cieľa. Má podobu motto – výroku opisujúceho ideálny cieľový stav.

#### Vízia obce Kostolná pri Dunaji

---

---

**„Kostolná pri Dunaji bude peknou obcou, príjemným miestom pre bývanie s kvalitnou infraštruktúrou, návštevníkmi vyhľadávaným miestom. Udrží si životaschopnosť, aktívny kultúrno-spoločenský život a počet obyvateľov bude najvyšší v histórii obce.“**

---

---

---

### 3.2 Štruktúra priorít a opis stratégie

---

V prípade obce Kostolná pri Dunaji sa stratégia zameriava na elimináciu problémov a nedostatkov, ktoré bránia plnému využitiu príležitostí vyplývajúcich z výhodnej polohy v blízkosti Bratislavy, Senca a vo vzťahu k rekreačným aktivitám regiónu. Aby obec túto rozvojovú šancu čo najlepšie využila a pritom nestratila svoj vidiecky charakter a identitu, je potrebné presadzovať komplexnú a vyváženú stratégiu rozvoja, ktorá bude sledovať prioritné ciele nasledujúcich prioritných oblastí:

- A. Efektívne investície do základnej infraštruktúry
- B. Vyvážený rozvoj obce s ohľadom na životné prostredie
- C. Podpora kultúrno-spoločenského života a sociálnych služieb

Nadalej je potrebné zvyšovať štandard technickej a dopravnej infraštruktúry a odstraňovať jej deficity. Kvalitná a všestranne rozvinutá infraštruktúra je základným predpokladom kvality bývania a života v obci. Od nej závisí, či sa obci podarí pritiahnúť nových obyvateľov a či obyvatelia budú ochotní v obci zotrvať. Tento faktor je podstatný aj z hľadiska rozvoja podnikania. Preto je potrebné obnoviť a dobudovať chodníky a miestne komunikácie, sústrediť úsilie na vybudovanie kanalizácie. Rýchlo sa rozrastajúca obec zvyrazňuje deficity sociálnej infraštruktúry, a to najmä v oblasti vzdelávania. Prioritou je rozširovať kapacity materskej školy a v spolupráci so susednou obcou vybudovať spoločnú základnú školu.

Uvedené aktivity a projekty však vyžadujú značné investície, z ktorých väčšinu bude možné zrealizovať len pri získaní externých zdrojov zo štátnych dotácií a fondov EÚ.

Väčšie investičné projekty týkajúce sa mikroregiónu, resp. viacerých obcí by sa mali realizovať v rámci koordinovaného postupu viacerých obcí a ich kooperačných štruktúr.

Dôležitou výzvou je budovanie infraštruktúry pre udržateľnú (cyklistickú) dopravu a zelenej infraštruktúry. Cyklistické trasy umožnia dochádzku za prácou a prispejú aj k rozvoju cestovného ruchu. Prvky zelenej infraštruktúry (výsadba zelene, vodozádržné opatrenia) budú dôležitým pilierom udržateľného rozvoja obce. V obci a jej okolí je deficit prvkov prírodného charakteru. Pri výsadbe zelene a sadovníckych úpravách je treba okrem ekologického hľadiska brať do úvahy aj nemenej významné estetické aspekty.

Možno predpokladať, že ťažiskom hospodárskeho a sociálneho rozvoja obce bude v budúcnosti individuálna bytová výstavba. Vzhľadom na vysoký dopyt a investičnú aktivitu stavebníkov nie je potrebné stavebný rozvoj v tejto oblasti osobitne podporovať. Skôr je potrebná aplikácia regulačných nástrojov, ktoré spadajú predovšetkým do kompetencie územného plánovania. **Vhodné je podporovať vznik komerčných prevádzok služieb pre obyvateľstvo a maloobchodu (pripravovaný projekt predajne potravín).**

Pestrý kultúrno-spoločenský život je dôležitým predpokladom udržiavania spolupatričnosti obyvateľov a budovania miestneho povedomia. Pokračovať treba v osvedčených aktivitách a udržiavať vyvážené spektrum podujatí, vyprofilovať ponuku rôznych podujatí, ktoré by boli v priebehu roka rovnomerne rozložené a oslovovali by viaceré vekové skupiny. Podmienkou sú investície do príslušnej infraštruktúry - úprava verejného priestranstva na komunitné účely, vybudovanie amfiteátra a zábavného parku pre kultúrne aktivity, prístavba kultúrneho domu. Identitu obce môže vhodne posilniť prezentácia histórie a tradícií zriadením miestneho múzea.

Pre udržanie sociálnej kohézie je potrebné ponúknuť cenovo dostupné možnosti nájomného bývania v bytových domoch, osobitne pre mladé rodiny. **Rozšírením sociálnych služieb by bolo aj vytvorenie sociálneho podniku.**

---

### 3.3 Prehľad cieľov stratégie a ich hierarchie

---

Ciele nemajú charakter „hotových návrhov“, ale reprezentujú istú filozofiu prístupu k riešeniu problémov, ktorú naznačila už strategická vízia. Strategické ciele sú sú viazané na tri vytypované prioritné oblasti. Prioritné oblasti budú predstavovať hlavné oblasti smerovania finančnej a organizačnej podpory rozvoja. Na jednotlivé strategické ciele sa viažu špecifické ciele, nazvané v tomto programovom dokumente ako opatrenia. Vízia obce má charakter hlavného (globálneho) cieľa.

#### Hierarchia strategických cieľov a opatrení

---

---

##### Vízia obce Kostolná pri Dunaji

„Kostolná pri Dunaji bude peknou obcou, príjemným miestom pre bývanie s kvalitnou infraštruktúrou, návštevníkmi vyhľadávaným miestom. Udrží si životaschopnosť, aktívny kultúrno-spoločenský život a počet obyvateľov bude najvyšší v histórii obce.“

---

Prioritná oblasť A		Prioritná oblasť B		Prioritná oblasť C	
Efektívne investície do základnej infraštruktúry		Udržateľný rozvoj a tvorba zelenej infraštruktúry		Podpora kultúrno-spoločenského života a sociálnych služieb	
<b>Cieľ</b>	<b>Cieľ</b>	<b>Cieľ</b>	<b>Cieľ</b>	<b>Cieľ</b>	<b>Cieľ</b>
Opatrenie A.1	Opatrenie A.2	Opatrenie B.1	Opatrenie B.2	Opatrenie C.1	Opatrenie C.2
<b>Cieľ</b>		<b>Cieľ</b>		<b>Cieľ</b>	
Opatrenie A.3		Opatrenie B.3		Opatrenie C.3	

---

---

#### Prehľad strategických cieľov a opatrení pre Prioritnú oblasť A – Efektívne investície do základnej infraštruktúry

Cieľ: Kompletne dobudovaná technická infraštruktúra

- Opatrenie A.1 Investície do technickej infraštruktúry

Cieľ: Dobudovaná dopravná infraštruktúra

- Opatrenie A.2 Investície do dopravnej infraštruktúry

Cieľ: Kompletne dobudovaná infraštruktúra verejných budov

- Opatrenie A.3 Investície do verejných budov

## **Prehľad strategických cieľov a opatrení pre Prioritnú oblasť B – Udržateľný rozvoj a tvorba zelenej infraštruktúry**

Cieľ: Vybudovaná zelená infraštruktúra

- Opatrenie B.1 Tvorba zelenej infraštruktúry

Cieľ: Udržateľné spôsoby využívania zdrojov

- Opatrenie B.2 Rozšírenie triedeného zberu

Cieľ: Preferencia udržateľnej dopravy

- Opatrenie B.3 Rozvoj udržateľnej dopravy

## **Prehľad strategických cieľov a opatrení pre Prioritnú oblasť C – Podpora kultúrno-spoločenského života a sociálnych služieb**

Cieľ: Kompletne vybudovaná infraštruktúra pre kultúrno-spoločenské aktivity

- Opatrenie C.1 Stavebné investície na podporu kultúrno-spoločenských aktivít

Cieľ: Aktívny a pestrý kultúrno-spoločenský život

- Opatrenie C.2 Podpora kultúrno-spoločenských aktivít

Cieľ: Adresné sociálne služby

- Opatrenie C.3 Zabezpečovanie sociálnych služieb

---

## 4. Programová časť

### 4.1 Návrh opatrení a aktivít

---

Programová časť obsahuje podrobnejšie rozpracovanie stratégie na úroveň opatrení a aktivít. Pre každú prioritnú oblasť je navrhnutý súbor konkrétnych **opatrení, aktivít, resp. projektov** smerujúcich k naplneniu rozvojovej stratégie obce, reprezentovanou víziou a strategickými cieľmi. Opatrenia a aktivity dodávajú dlhodobej a abstraktnejšie ponímanej stratégii žiaduci operatívny aspekt tým, že ju transformujú do konkrétnych praktických krokov. Preto sa týkajú kratšieho obdobia, ich plánovací horizont je 3 – 5 rokov. V niektorých prípadoch sa počíta s neskorším začiatkom realizácie (v druhom slede), po splnení istých nevyhnutných podmienok.

Programová časť obsahuje prvky rôzneho druhu a hierarchických úrovní:

- opatrenia – predstavujú špecifické ciele ako vecne príbuzné skupiny aktivít / projektov
- aktivity – sú neinvestičného charakteru, často s predpokladom permanentného priebehu
- projekty – predstavujú investičné akcie prípadne aj komplexné časovo ohraničené akcie neinvestičného charakteru; sú rámcovými projektmi, t.j. nie podrobnými realizačnými projektmi

Ku každej aktivite/projektu je pripojená charakteristika (v podobe tabuľkového formulára), ktorá obsahuje nasledujúce položky:

- stručný opis – zahŕňajúci opis stavu pred realizáciou a opis výstupov / výsledkov, t.j. čo sa má projektom dosiahnuť
- určenie zodpovedného subjektu (garanta), prípadne aj kontaktnej osoby a spolupracujúcich subjektov
- obdobie realizácie
- väzba na cieľ – odôvodnenie prínosu pre obec a pre splnenie strategických cieľov
- prehľad užívateľov – cieľových skupín, ktoré budú profitovať z realizácie projektu / aktivity
- merateľné ukazovatele – v podobe merateľných indikátorov úspešnosti – len ak nie je účelné posudzovať splnenie projektu v zmysle jeho popisu v stanovenom čase
- prehľad rizík – možných ohrození realizácie projektu / aktivity
- špecifikáciu potrebných postupových krokov podmieňujúcich realizáciu - len v prípade zložitejších projektov / aktivít
- odhad nákladov (nemožno zamieňať s presným rozpočtom)
- určenie spôsobu financovania

- ostatné údaje – napr. zmluvné podmienky, poznámky

### Tabuľka opatrení, projektov a aktivít podľa prioritných oblastí

Opatrenie	Projekt / Aktivita	Prioritná oblasť
A.1 Investície do technickej infraštruktúry	A.1.1 Výstavba kanalizácie vrátane ČOV	A – Efektívne investície do základnej infraštruktúry
	A.1.2 Rekonštrukcia vodovodu	
	A.1.3 Vybudovanie vodojemu	
	A.1.4 Modernizácia verejného osvetlenia	
	A.1.5 Vybudovanie technicko-hospodárskeho dvora	
	A.1.6 Kamerový systém	
	A.1.7 Rekonštrukcia miestneho rozhlasu	
A.2 Investície do dopravnej infraštruktúry	A.2.1 Rekonštrukcia miestnych komunikácií	
	A.2.2 Výstavba chodníkov	
A.3 Investície do verejných budov	A.3.1 Podpora výstavby spoločnej základnej školy v Hrubej Borši	
	A.3.2 Rozširovanie a rekonštrukcia materskej školy	
	A.3.3 Rekonštrukcia domov smútku	
	A.3.4 Rekonštrukcia priestorov Klubu dôchodcov	
B.1 Tvorba zelenej infraštruktúry	B.1.1 Vybudovanie obecného parku s krížovou cestou	B – Udržateľný rozvoj a tvorba zelenej infraštruktúry
	B.1.2 Výsadba zelene	
	B.1.3 Vodozádržné opatrenia	
	B.1.4 Revitalizácia jazierok	
B.2 Rozšírenie triedeného zberu	B.2.1 Vybudovanie kompostoviska a zberného dvora	
B.3 Rozvoj udržateľnej dopravy	B.3.1 Cyklotrasa Hrubá Borša – Kostolná	

Opatrenie	Projekt / Aktivita	Prioritná oblasť
C.1 Stavebné investície na podporu kultúrno-spoločenských aktivít	C.1.1 Úprava verejného priestranstva na komunitné účely	C – Podpora kultúrno-spoločenského života a sociálnych služieb
	C.1.2 Vybudovanie amfiteátra pre kultúrne aktivity	
	C.1.3 Vybudovanie zábavného parku pre kultúrne aktivity	
	C.1.4 Prístavba kultúrneho domu	
	C.1.5 Zriadenie miestneho múzea	
C.2 Podpora kultúrno-spoločenských aktivít	C.2.1 Udržiavanie vyváženého spektra podujatí a aktivít kultúrneho a spoločenského života	
C.3 Zabezpečovanie sociálnych služieb	C.3.1 Výstavba nájomných bytov	
	C.3.2 Vytvorenie sociálneho podniku	

### Merateľné ukazovatele

Súčasťou programovej časti je aj stanovenie merateľných ukazovateľov pre hodnotenie programového dokumentu. Merateľné ukazovatele majú charakter kvantitatívnych indikátorov úspešnosti, definujúcich cieľové hodnoty, ktoré sa majú dosiahnuť.

Z hľadiska monitorovania plnenia jednotlivých aktivít a projektov je potrebné sledovať merateľné ukazovatele výsledku, prípadne, výstupu a dopadu. Ukazovatele výsledku vyjadrujú priamy efekt projektu bezprostredne po ukončení realizácie projektu a merajú bezprostredný následok, ktorý bol vyvolaný výstupom. Za ukazovateľ výstupu možno považovať realizáciu aktivít projektu v stanovenom rozsahu, danom parametrami projektu (opísaný výsledok, náklady, stavebné parametre a pod.). Odrážajú skutočnosť, že niečo bolo vytvorené, realizované, zriadené. Ukazovatele dopadu vyjadrujú dlhodobý efekt aktivity / projektu, teda príspevok k cieľom, či k potrebám danej cieľovej skupiny.

Pre jednotlivé opatrenia stanovujeme prevažne ukazovatele výsledku. Projekty, pre ktoré nie sú osobitne stanovené merateľné ukazovatele, sa považujú za realizované, ak sa projekt realizuje v plnom rozsahu (100%) – t.j. ide o aplikáciu ukazovateľa výstupu. Naplnenie ukazovateľov výstupu sa uvádza v %.



## Tabuľka ukazovateľov výsledkov, dopadov

Označ. opatr.	Názov ukazovateľa	Definícia	Inform. zdroj	Merná jedn.	Východ. hodnota	Cieľová hodnota 2020
A.1.1	Podiel napojených objektov na splaškovú kanalizáciu	výsledok	obec	%	0	100
A.1.4	Zníženie energetických nárokov VO	výsledok	obec	%	0	20
A.1.6	Počet inštalovaných kamier	výsledok	obec	počet	–	50
A.2.1	Dĺžka rekonštruovaných komunikácií	výsledok	obec	km	–	0,3
A.2.2	Dĺžka vybudovaných chodníkov	výsledok	obec	km	–	0,4
A.2.3	Dĺžka vybudovaných chodníkov	výsledok	obec	km	–	0,3
A.3.2	Zvýšenie kapacity MŠ	výsledok	obec	%	0	100
B.1.1	Nová plocha parkovej zelene	výsledok	obec	m <sup>2</sup>	–	1000
B.2.1	Zvýšenie podielu triedeného odpadu	výsledok	obec	%	0	10
C.1.1	Revitalizovaná plocha	výsledok	obec	m <sup>2</sup>	–	300
C.2.1	Počet podujatí ročne	výsledok	obec	počet	–	3
C.3.1	Počet nových nájomných bytov	výsledok	obec	počet	–	5
C.3.2	Počet nových pracovných miest	výsledok	obec	počet	–	10

## 4.2 Opatrenia a aktivity pre Prioritnú oblasť A

### Formuláre pre prípravu projektov a aktivít pre Prioritnú oblasť A – Efektívne investície do základnej infraštruktúry

Názov	<b>A.1.1 Výstavba kanalizácie vrátane ČOV</b>
Opis - stav	V obci nie je vybudovaná splašková kanalizácia. Pripravená je projektová dokumentácia a prebieha výber dodávateľa.
Opis - výstupy	V rámci komplexného projektu odvedenia a čistenia splaškových odpadových vôd v troch obciach sa vybuduje splašková kanalizácia a čistiareň odpadových vôd.
Garant	obec
Kontaktná osoba garanta	starosta
Spolupráca	obce Kráľová pri Senci, Hrubá Borša
Obdobie realizácie	2021 – 2023
Väzba na cieľ	Kompletne dobudovaná technická infraštruktúra
Užívatelia	obyvatelia obce
Indikátory monitoringu	Podiel napojených objektov na splaškovú kanalizáciu: 100%
Riziká	–
Postup realizácie	1. vypracovanie projektovej dokumentácie a rozpočtu / 2. príprava žiadosti o NFP / 3. výber dodávateľa / 4. realizácia
Odhad nákladov	5 830 000 eur
Financovanie	externé zdroje (fondy EÚ)
Zmluvné podmienky	podľa výsledku verejného obstarávania
Poznámky	–

Názov	<b>A.1.2 Rekonštrukcia vodovodu</b>
Opis - stav	Rozvodné potrubia pitnej vody sú po dobe životnosti a vyznačujú sa poruchovosťou a stratovosťou
Opis - výstupy	Rozvodné potrubia pitnej vody budú v nevyhovujúcich častiach rekonštruované / vymenené.
Garant	obec
Kontaktná osoba garanta	starosta
Spolupráca	BVS, a.s.
Obdobie realizácie	2021 – 2027
Väzba na cieľ	Kompletne dobudovaná technická infraštruktúra
Užívatelia	obyvatelia obce

Indikátory monitoringu	–
Riziká	nedostatok finančných zdrojov, nezískanie externých zdrojov
Postup realizácie	1. vypracovanie projektovej dokumentácie a rozpočtu / 2. príprava žiadosti o NFP / 3. výber dodávateľa / 4. realizácia
Odhad nákladov	2 520 000 eur
Financovanie	externé zdroje (dotácia, fondy EÚ)
Zmluvné podmienky	podľa výsledku verejného obstarávania
Poznámky	–

Názov	<b>A.1.3 Vybudovanie vodojemu</b>
Opis - stav	Existujúce akumulčné kapacity sú nepostačujúce.
Opis - výstupy	V okrajovej časti obce bude vybudovaný vodojem
Garant	obec
Kontaktná osoba garanta	starosta
Spolupráca	–
Obdobie realizácie	2024 – 2025
Väzba na cieľ	Kompletne dobudovaná technická infraštruktúra
Užívatelia	obyvatelia obce
Indikátory monitoringu	–
Riziká	nedostatok finančných zdrojov, nezískanie externých zdrojov
Postup realizácie	–
Odhad nákladov	200 000 eur
Financovanie	externé zdroje (dotácia, fondy EÚ)
Zmluvné podmienky	–
Poznámky	–

Názov	<b>A.1.4 Modernizácia verejného osvetlenia</b>
Opis - stav	Systém verejného osvetlenia nie je energeticky efektívny
Opis - výstupy	Uskutoční sa celoplošná modernizácia systému osvetlenia, s výmenou 110 svietidiel za energeticky úspornejšie typy (LED osvetlenie).
Garant	obec
Kontaktná osoba garanta	starosta
Spolupráca	–
Obdobie realizácie	2023 – 2027

Väzba na cieľ	Kompletne dobudovaná technická infraštruktúra
Užívatelia	obyvatelia obce
Indikátory monitoringu	Zníženie energetických nárokov VO: min. 20%
Riziká	nedostatok finančných zdrojov
Postup realizácie	–
Odhad nákladov	100 000 eur
Financovanie	obec, externé zdroje
Zmluvné podmienky	–
Poznámky	–

<b>Názov</b>	<b>A.1.5 Vybudovanie technicko-hospodárskeho dvora</b>
Opis - stav	Obec nemá vlastné priestory pre technicko-hospodárske účely. V súčasnosti je rozpracovaná projektová dokumentácia.
Opis - výstupy	Pre potreby obce bude vybudovaný technicko-hospodársky dvor.
Garant	obec
Kontaktná osoba garanta	starosta
Spolupráca	–
Obdobie realizácie	2022 – 2024
Väzba na cieľ	Kompletne dobudovaná technická infraštruktúra
Užívatelia	obyvatelia obce, podnikatelia, návštevníci
Indikátory monitoringu	–
Riziká	nedostatok finančných zdrojov
Postup realizácie	–
Odhad nákladov	500 000 eur
Financovanie	externé zdroje (dotácia, fondy EÚ)
Zmluvné podmienky	–
Poznámky	–

<b>Názov</b>	<b>A.1.6 Kamerový systém</b>
Opis - stav	
Opis - výstupy	V obci bude inštalovaný kamerový systém s 50 kamerami.
Garant	obec
Kontaktná osoba garanta	starosta
Spolupráca	–
Obdobie realizácie	2021 – 2024

Väzba na cieľ	Kompletne dobudovaná technická infraštruktúra
Užívatelia	obyvatelia obce
Indikátory monitoringu	Počet inštalovaných kamier: 50
Riziká	nedostatok finančných zdrojov, poruchovosť systému
Postup realizácie	–
Odhad nákladov	100 000 eur
Financovanie	externé zdroje (dotácia)
Zmluvné podmienky	–
Poznámky	–

Názov	<b>A.1.7 Rekonštrukcia miestneho rozhlasu</b>
Opis - stav	Stav miestneho rozhlasu je nevyhovujúci, systém je zastaralý.
Opis - výstupy	Miestny rozhlas bude komplexne rekonštruovaný a modernizovaný.
Garant	obec
Kontaktná osoba garanta	starosta
Spolupráca	–
Obdobie realizácie	2023 – 2024
Väzba na cieľ	Kompletne dobudovaná technická infraštruktúra
Užívatelia	obyvatelia obce
Indikátory monitoringu	–
Riziká	nedostatok finančných zdrojov
Postup realizácie	–
Odhad nákladov	100 000 eur
Financovanie	obec, externé zdroje (dotácia)
Zmluvné podmienky	–
Poznámky	–

Názov	<b>A.2.1 Rekonštrukcia miestnych komunikácií</b>
Opis - stav	Niektoré úseky komunikácií nemajú vyhovujúce technické parametre.
Opis - výstupy	Kritické úseky komunikácií budú rekonštruované v požadovaných parametroch.
Garant	obec
Kontaktná osoba garanta	starosta
Spolupráca	–

Obdobie realizácie	2022 – 2024
Väzba na cieľ	Dobudovaná dopravná infraštruktúra
Užívatelia	obyvatelia obce
Indikátory monitoringu	Dĺžka rekonštruovaných komunikácií: min. 0,3 km
Riziká	nedostatok finančných zdrojov
Postup realizácie	–
Odhad nákladov	350 000 eur
Financovanie	obec
Zmluvné podmienky	–
Poznámky	–

Názov	<b>A.2.2 Výstavba chodníkov</b>
Opis - stav	V obci absentujú chodníky vo viacerých úsekoch prietahov ciest III. triedy zastavaným územím obce.
Opis - výstupy	Chodníky budú vybudované v potrebnej šírke a kvalite.
Garant	obec
Kontaktná osoba garanta	starosta
Spolupráca	–
Obdobie realizácie	2021 – 2027
Väzba na cieľ	Dobudovaná dopravná infraštruktúra
Užívatelia	obyvatelia obce
Indikátory monitoringu	Dĺžka vybudovaných chodníkov: min. 0,4 km
Riziká	nedostatok finančných zdrojov
Postup realizácie	–
Odhad nákladov	150 000 eur
Financovanie	obec
Zmluvné podmienky	–
Poznámky	–

Názov	<b>A.3.1 Podpora výstavby spoločnej základnej školy v Hrubej Borši</b>
Opis - stav	V obciach Kostolná pri Dunaji a Hrubá Borša absentuje základná škola.
Opis - výstupy	V obci Hrubá Borša bude ako spoločný projekt oboch obcí vybudovaná plnotriedna základná škola (pre 1.-9. ročník), ktorú budú navštevovať aj žiaci z obce Kostolná pri Dunaji.

Garant	obec Hrubá Borša
Kontaktná osoba garanta	starosta
Spolupráca	obec Kostolná pri Dunaji
Obdobie realizácie	2021 – 2025
Väzba na cieľ	Kompletne dobudovaná infraštruktúra verejných budov
Užívatelia	obyvatelia obce - žiaci
Indikátory monitoringu	–
Riziká	nedostatok finančných zdrojov, nezískanie externých zdrojov
Postup realizácie	–
Odhad nákladov	4 500 000 eur
Financovanie	externé zdroje (dotácia, fondy EÚ)
Zmluvné podmienky	–
Poznámky	–

Názov	<b>A.3.2 Rozširovanie a rekonštrukcia materskej školy</b>
Opis - stav	Kapacita materskej školy vzhľadom k rastu počtu detí už nepostačuje.
Opis - výstupy	V rámci projektu sa uskutoční rozšírenie materskej školy o 1 triedu (pre 20 detí), spolu s rekonštrukčnými prácami zateplenia objektu a komplexnej rekonštrukcie kuchyne.
Garant	obec
Kontaktná osoba garanta	starosta
Spolupráca	–
Obdobie realizácie	2021 – 2023
Väzba na cieľ	Kompletne dobudovaná infraštruktúra verejných budov
Užívatelia	obyvatelia obce
Indikátory monitoringu	Zvýšenie kapacity MŠ o 100%
Riziká	nedostatok finančných zdrojov, nezískanie externých zdrojov
Postup realizácie	–
Odhad nákladov	350 000 eur
Financovanie	externé zdroje (dotácia, fondy EÚ)
Zmluvné podmienky	–
Poznámky	–

Názov	<b>A.3.3 Rekonštrukcia domov smútku</b>
-------	---

Opis - stav	Stav domov smútku na cintorínoch je nevyhovujúci.
Opis - výstupy	Uskutoční sa komplexná rekonštrukcia domov smútku na oboch cintorínoch (vrátane obnovy omietok, zateplenia, výmeny výplní otvorov).
Garant	obec
Kontaktná osoba garanta	starosta
Spolupráca	–
Obdobie realizácie	2022 – 2024
Väzba na cieľ	Kompletne dobudovaná infraštruktúra verejných budov
Užívatelia	obyvatelia obce
Indikátory monitoringu	–
Riziká	nedostatok finančných zdrojov
Postup realizácie	–
Odhad nákladov	300 000 eur
Financovanie	obec, externé zdroje
Zmluvné podmienky	–
Poznámky	–

Názov	<b>A.3.4 Rekonštrukcia priestorov Klubu dôchodcov</b>
Opis - stav	Stav klubových priestorov je nevyhovujúci
Opis - výstupy	Klubové priestory pre 20-30 osôb budú komplexne rekonštruované.
Garant	obec
Kontaktná osoba garanta	starosta
Spolupráca	Klub dôchodcov
Obdobie realizácie	2021 – 2023
Väzba na cieľ	Kompletne dobudovaná infraštruktúra verejných budov
Užívatelia	obyvatelia obce - dôchodcovia
Indikátory monitoringu	–
Riziká	–
Postup realizácie	–
Odhad nákladov	50 000 eur
Financovanie	obec
Zmluvné podmienky	–
Poznámky	–



---

## 4.3 Opatrenia a aktivity pre Prioritnú oblasť B

---

### Formuláre pre prípravu projektov a aktivít pre Prioritnú oblasť B – Udržateľný rozvoj a tvorba zelenej infraštruktúry

---

---

Názov	<b>B.1.1 Vybudovanie obecného parku s krížovou cestou</b>
Opis - stav	V obci absentujú plochy parkovej zelene.
Opis - výstupy	V centre obce pri cintoríne sa vybuduje obecný park s krížovou cestou, s výsadbou zelene, drobnou architektúrou, chodníkmi a spevnenými plochami (parkoviskom).
Garant	obec
Kontaktná osoba garanta	starosta
Spolupráca	–
Obdobie realizácie	2021 – 2024
Väzba na cieľ	Vybudovaná zelená infraštruktúra
Užívatelia	obyvatelia obce
Indikátory monitoringu	nová plocha parkovej zelene: min. 1000 m <sup>2</sup>
Riziká	nedostatok finančných zdrojov
Postup realizácie	–
Odhad nákladov	400 000 eur
Financovanie	obec, externé zdroje
Poznámky	–

---

---

Názov	<b>B.1.2 Výsadba zelene</b>
Opis - stav	
Opis - výstupy	V uliciach obce bude vysadená verejná zeleň.
Garant	obec
Kontaktná osoba garanta	starosta
Spolupráca	–
Obdobie realizácie	2021 – 2027
Väzba na cieľ	Vybudovaná zelená infraštruktúra
Užívatelia	obyvatelia obce
Indikátory monitoringu	–
Riziká	nedostatok finančných zdrojov
Postup realizácie	–
Odhad nákladov	200 000 eur

---

---

Financovanie	obec, externé zdroje
Zmluvné podmienky	–
Poznámky	–

Názov	<b>B.1.3 Vodozádržné opatrenia</b>
Opis - stav	
Opis - výstupy	Dobuduje sa systém odvodňovacích priekop a vybudujú sa plochy pre infiltráciu (vsakovanie) dažďovej vody.
Garant	obec
Kontaktná osoba garanta	starosta
Spolupráca	–
Obdobie realizácie	2021 – 2027
Väzba na cieľ	Vybudovaná zelená infraštruktúra
Užívatelia	obyvatelia obce, vlastníci nehnuteľností
Indikátory monitoringu	–
Riziká	nedostatok finančných zdrojov, nedostatočná údržba systému odvodnenia
Postup realizácie	–
Odhad nákladov	250 000 eur
Financovanie	obec, externé zdroje
Zmluvné podmienky	–
Poznámky	–

Názov	<b>B.1.4 Revitalizácia jazierok</b>
Opis - stav	V zastavanom území obce sa nachádzajú dve jazierka.
Opis - výstupy	Jazierka s okolím budú revitalizované.
Garant	obec
Kontaktná osoba garanta	starosta
Spolupráca	–
Obdobie realizácie	2021 – 2027
Väzba na cieľ	Vybudovaná zelená infraštruktúra
Užívatelia	obyvatelia obce, návštevníci
Indikátory monitoringu	–
Riziká	nedostatok finančných zdrojov, nezískanie externých zdrojov
Postup realizácie	–

Odhad nákladov	150 000 eur
Financovanie	obec, externé zdroje
Poznámky	–

Názov	<b>B.2.1 Vybudovanie kompostoviska a zberného dvora</b>
Opis - stav	
Opis - výstupy	Vo väzbe na výrobné územie na východnom okraji obce budú vybudované kompostovisko a zberný dvor, využívané aj ďalšími obcami mikroregiónu.
Garant	obec
Kontaktná osoba garanta	starosta
Spolupráca	–
Obdobie realizácie	2022 – 2027
Väzba na cieľ	Udržiateľné spôsoby využívania zdrojov
Užívatelia	obyvatelia obce / mikroregiónu
Indikátory monitoringu	Zvýšenie podielu triedeného odpadu: 10%
Riziká	nedostatok finančných zdrojov
Postup realizácie	1. vypracovanie projektovej dokumentácie a rozpočtu / 2. príprava žiadosti o NFP / 3. výber dodávateľa / 4. realizácia
Odhad nákladov	500 000 eur
Financovanie	externé zdroje (fondy EÚ)
Zmluvné podmienky	podľa výsledku verejného obstarávania
Poznámky	–

Názov	<b>B.3.1 Cyklotrasa Hrubá Borša – Kostolná</b>
Opis - stav	V obci nie sú vybudované cyklotrasy.
Opis - výstupy	Vybuduje sa cyklistická trasa do obce Hrubá Borša v dĺžke 6 km. V nadväznosti na túto cyklotrasu sa predpokladá budovanie ďalších úsekov – do Kráľovej pri Senci, Hrubého Šúru a Hurbanovej Vsi.
Garant	obec
Kontaktná osoba garanta	starosta
Spolupráca	BSK
Obdobie realizácie	2025 – 2027
Väzba na cieľ	Preferencia udržateľnej dopravy
Užívatelia	obyvatelia obce, návštevníci
Indikátory monitoringu	–

Riziká	nedostatok finančných zdrojov, nezískanie externých zdrojov
Postup realizácie	1. vypracovanie projektovej dokumentácie a rozpočtu / 2. príprava žiadosti o NFP / 3. výber dodávateľa / 4. realizácia
Odhad nákladov	1 400 000 eur
Financovanie	obec
Zmluvné podmienky	-
Poznámky	-

## 4.4 Opatrenia a aktivity pre Prioritnú oblasť C

### Formuláre pre prípravu projektov a aktivít pre Prioritnú oblasť C – Podpora kultúrno-spoločenského života a sociálnych služieb

Názov	<b>C.1.1 Úprava verejného priestranstva na komunitné účely</b>
Opis - stav	
Opis - výstupy	Verejné priestranstvo komunitného dvora bude upravené na komunitné účely (dlažba, park, drobná architektúra).
Garant	obec
Kontaktná osoba garanta	starosta
Spolupráca	–
Obdobie realizácie	2022 – 2027
Väzba na cieľ	Kompletne vybudovaná infraštruktúra pre kultúrno-spoločenské aktivity
Užívatelia	obyvatelia obce
Indikátory monitoringu	Revitalizovaná plocha: min. 300 m <sup>2</sup>
Riziká	nedostatok finančných zdrojov
Postup realizácie	–
Odhad nákladov	250 000 eur
Financovanie	externé zdroje
Zmluvné podmienky	–
Poznámky	–

Názov	<b>C.1.2 Vybudovanie amfiteátra pre kultúrne aktivity</b>
Opis - stav	
Opis - výstupy	Pre kultúrne aktivity bude vybudovaný amfiteáter s kapacitou 250 miest.
Garant	obec
Kontaktná osoba garanta	starosta
Spolupráca	–
Obdobie realizácie	2022 – 2027
Väzba na cieľ	Kompletne vybudovaná infraštruktúra pre kultúrno-spoločenské aktivity
Užívatelia	obyvatelia obce, návštevníci
Indikátory monitoringu	–

Riziká	nedostatok finančných zdrojov, nezískanie NFP
Postup realizácie	–
Odhad nákladov	250 000 eur
Financovanie	obec, externé zdroje
Zmluvné podmienky	–

Názov	<b>C.1.3 Vybudovanie zábavného parku pre kultúrne aktivity</b>
Opis - stav	
Opis - výstupy	Zábavný park pre kultúrne aktivity bude zahŕňať detské ihriská, športoviská, pódium, zeleň, prevádzkové objekty).
Garant	obec
Kontaktná osoba garanta	starosta
Spolupráca	–
Obdobie realizácie	2023 – 2027
Väzba na cieľ	Kompletne vybudovaná infraštruktúra pre kultúrno-spoločenské aktivity
Užívatelia	obyvatelia obce, návštevníci
Indikátory monitoringu	–
Riziká	nedostatok finančných zdrojov, nezískanie NFP
Postup realizácie	–
Odhad nákladov	500 000 eur
Financovanie	obec, externé zdroje
Zmluvné podmienky	–
Poznámky	–

Názov	<b>C.1.4 Prístavba kultúrneho domu</b>
Opis - stav	
Opis - výstupy	Zrealizuje sa prístavba kultúrneho domu formou zimnej záhrady (s kapacitou 40 miest).
Garant	obec
Kontaktná osoba garanta	starosta
Spolupráca	–
Obdobie realizácie	2023 – 2027
Väzba na cieľ	Kompletne vybudovaná infraštruktúra pre kultúrno-spoločenské aktivity

Užívatelia	obyvatelia obce
Indikátory monitoringu	–
Riziká	nedostatok finančných zdrojov, nezískanie NFP
Postup realizácie	–
Odhad nákladov	300 000 eur
Financovanie	obec, externé zdroje
Zmluvné podmienky	–
Poznámky	–

Názov	<b>C.1.5 Zriadenie miestneho múzea</b>
Opis - stav	
Opis - výstupy	V ľudovom dome bude po jeho rekonštrukcii, resp. výstavbe zriadená expozícia v podobe miestneho múzea (venovaná histórii obce, prezentácii zvykov a tradícií).
Garant	obec
Kontaktná osoba garanta	starosta
Spolupráca	–
Obdobie realizácie	2024 – 2027
Väzba na cieľ	Kompletne vybudovaná infraštruktúra pre kultúrno-spoločenské aktivity
Užívatelia	obyvatelia obce, návštevníci
Indikátory monitoringu	–
Riziká	nedostatok finančných zdrojov
Postup realizácie	–
Odhad nákladov	200 000 eur
Financovanie	obec, dotácie
Zmluvné podmienky	–
Poznámky	–

Názov	<b>C.2.1 Udržiavanie vyváženého spektra podujatí a aktivít kultúrneho a spoločenského života</b>
Opis - stav	Obec pravidelne organizuje menšie kultúrno-spoločenské podujatia
Opis - výstupy	Každoročne bude zostavovaný pestrý a vyvážený program kultúrnych a spoločenských podujatí s ohľadom na záujmy rôznych cieľových a vekových skupín obyvateľov. Potrebné je udržanie a podporovanie tradičných a osvedčených aktivít, pri každoročnej

	inovácii a obmene niektorých podujatí.
Garant	obec
Kontaktná osoba garanta	starosta
Spolupráca	spoločenské organizácie
Obdobie realizácie	2021 – 2027
Väzba na cieľ	Aktívny a pestrý kultúrno-spoločenský život
Užívatelia	obyvatelia obce, návštevníci
Indikátory monitoringu	počet podujatí ročne: min. 3
Riziká	nízky záujem obyvateľov / návštevníkov
Postup realizácie	–
Odhad nákladov	5000 eur ročne
Financovanie	obec, granty, sponzori
Zmluvné podmienky	–
Poznámky	–

<b>Názov</b>	<b>C.3.1 Výstavba nájomných bytov</b>
Opis - stav	
Opis - výstupy	Nájomné byty (5 b.j.) budú vybudované v nadstavbe obecného úradu.
Garant	obec
Kontaktná osoba garanta	starosta
Spolupráca	–
Obdobie realizácie	2024 – 2027
Väzba na cieľ	Adresné sociálne služby
Užívatelia	obyvatelia (mladé rodiny)
Indikátory monitoringu	počet nových nájomných bytov: min. 5
Riziká	nezískanie úveru
Postup realizácie	–
Odhad nákladov	700 000 eur
Financovanie	úver ŠFRB
Zmluvné podmienky	–
Poznámky	–

<b>Názov</b>	<b>C.3.2 Vytvorenie sociálneho podniku</b>
Opis - stav	



Opis - výstupy	V obci bude zriadený sociálny podnik.
Garant	obec
Kontaktná osoba garanta	starosta
Spolupráca	ÚPSVaR
Obdobie realizácie	2022 – 2025
Väzba na cieľ	Adresné sociálne služby
Užívatelia	obyvatelia (nezamestnaní)
Indikátory monitoringu	počet nových pracovných miest: min. 10
Riziká	nedostatočný záujem, nezískanie podpory
Postup realizácie	–
Odhad nákladov	
Financovanie	
Zmluvné podmienky	–
Poznámky	–

---

## 5. Realizačná časť

---

Realizačná časť programu rozvoja nadväzuje na programovú časť a spolu s finančnou časťou predstavujú implementačnú časť programového dokumentu. Obsahuje opis organizačného a inštitucionálneho zabezpečenia realizácie, opis komunikačnej stratégie vo vzťahu k jednotlivým cieľovým skupinám, opis systému monitorovania a hodnotenia plnenia programového dokumentu vo väzbe na merateľné ukazovatele stanovené v programovej časti.

---

### 5.1 Organizačné a inštitucionálne zabezpečenie implementácie

---

Organizačné zabezpečenie realizácie jednotlivých projektov a aktivít je určené v programovej časti. Osobitne pre každý projekt / aktivitu je určený zodpovedný subjekt – tzv. garant, prípadne aj spolupracujúce subjekty. Vo väčšine prípadov je ako zodpovedný subjekt určená obec.

Obec vykonáva svoje činnosti prostredníctvom svojich orgánov. Najvyšším orgánom je obecné zastupiteľstvo, ktoré môže zriaďovať ako svoje poradné orgány odborné komisie. Vo vzťahu k PHRSR je obecné zastupiteľstvo kompetentným orgánom na jeho schvaľovanie. Najvyšším výkonným orgánom a predstaviteľom obce je starosta. Rozhoduje vo všetkých veciach správy obce, ktoré nie sú zákonom alebo štatútom vyhradené obecnému zastupiteľstvu. Obecný úrad a jeho organizačné zložky organizačne a administratívne zabezpečujú fungovanie obce.

Pri zabezpečení realizácie, ako aj monitorovania a hodnotenia programového dokumentu, bude mať rozhodujúce kompetencie pracovná skupina, pozostávajúca zo zástupcov obce, samosprávy, občanov a expertov. Predmetom jej činnosti bude podnikať kroky smerujúce k realizácii projektov, pripravovať projekty a koordinovať aktivity účastníkov rozvojového procesu. Jej úlohou nebude priamo realizovať jednotlivé projekty a opatrenia, ale koordinovať ich prípravu a súvisiace plánovacie procesy. Avšak vzhľadom k skutočnosti, že väčšinu projektov bude realizovať obec, možno predpokladať personálne prekrývanie činností administratívnych štruktúr miestnej samosprávy a pracovnej skupiny.

---

## 5.2 Časový harmonogram realizácie

---

Pre jednotlivé aktivity a projekty sú definované približné obdobia realizácie – tzv. etapy. Časový harmonogram realizácie rozlišuje dve etapy a výhľadové obdobie:

- I. etapa (2021 – 2024)
- II. etapa (2025 – 2027)
- výhľad (po roku 2027)

Etapy, resp. obdobia realizácie, sú uvedené vo formulároch pre prípravu projektov a aktivít v programovej časti.

---

## 5.3 Monitorovanie a hodnotenie napĺňania programového dokumentu

---

### Systém monitorovania a hodnotenia

Systém monitorovania spočíva v sledovaní zmeny v smerovaní vývoja obce, zmeny vonkajších podmienok rozvoja, ako aj nové požiadavky obyvateľov a ďalších cieľových skupín (návštevníkov, podnikateľov). Súčasne je potrebné hodnotiť plnenie opatrení, aktivít a projektov stanovených v programovej časti. Tieto úlohy bude vykonávať pracovná skupina zodpovedná za implementáciu. Pre hodnotenie sú stanovené kritériá podľa nasledujúcej tabuľky.

### Kritéria hodnotenia PHRSR

P. č.	Skupina kritérií / kritérium	Váha kritéria	Rozsah bodového hodnotenia	Poznámka
1.	Obsah dokumentu	neurčené	0-4	–
2.	Väzby dokumentu na iné strategické dokumenty na miestnej, regionálnej a národnej úrovni	neurčené	0-4	–
3.	Súlad navrhovanej stratégie s potenciálom územia/zdrojmi	neurčené	0-4	–
4.	Postupy hodnotenia a monitorovania	neurčené	0-4	–
5.	Zrozumiteľnosť dokumentu	neurčené	0-4	–
6.	Iné		0-4	–
Spolu				

---

---

Pracovná skupina by sa mala schádzať na spoločných stretnutiach aspoň raz za rok. Na stretnutí by sa zhodnotilo plnenie plánu, doterajší postup realizácie a prediskutovali a odsúhlasili prípadné zmeny.

Výstupom hodnotenia je hodnotiaca správa za príslušný kalendárny rok, ktorá zhodnotí pokrok k dosiahnutiu stanovených cieľov. Plán priebežných hodnotení je uvedený v nasledujúcej tabuľke.

Pre každý kalendárny rok, vo väzbe na prípravu rozpočtu a zasadnutie pracovnej skupiny, odporúčame aktualizovať, resp. pripraviť akčný plán, ktorý pre jednotlivé aktivity a projekty podrobne definuje úlohy a postupové kroky potrebné pre ich realizáciu v danom roku.

Podkladom pre monitorovanie a hodnotenie plnenia programového dokumentu sú merateľné ukazovatele, ktoré sú priradené každej aktivite / projektu v programovej časti.

Okrem uvedeného monitorovania a hodnotenia vypracúva obec Správu o plnení PHRSR v zmysle požiadaviek samosprávneho kraja (VÚC). Obec túto správu zasiela každoročne do 31. mája príslušnému VÚC v zmysle § 12 zákona č. 539/2008 Z. z. o podpore regionálneho rozvoja v znení neskorších predpisov.

### **Plán priebežných hodnotení PHRSR na programové obdobie 2021 - 2027**

<b>Typ hodnotenia</b>	<b>Vykonať prvýkrát</b>	<b>Dôvod vykonania / periodicita</b>
Strategické hodnotenie	2024 (po ukonč. I. etapy)	- podľa rozhodnutia obce / vzniknutej spoločenskej potreby
Operatívne hodnotenie	-	- v prípade zmenených skutočností
Tematické hodnotenie časti PHRSR		- téma hodnotenia identifikovaná ako riziková časť vo výročnej monitorovacej správe za predchádzajúci rok - kalendárny rok
Ad hoc mimoriadne hodnotenie		- pri značnom odklone od stanovených cieľov a doľahnutých hodnôt ukazovateľov - pri návrhu na revíziu programového dokumentu
Ad hoc hodnotenie celého PHRSR alebo jeho časti		- na základe rozhodnutia starostu, podnetu poslancov; na základe protokolu NKÚ SR, správy auditu ...

Z procesu monitorovania a hodnotenia je potrebné vyhotoviť záznam a monitorovaciu správu. Rovnako sa vyhotovuje správa aj z verejného prerokovania programového dokumentu a z prerokovania jeho aktualizácie – podľa vzoru v tabuľke.

## Vzor záznamu z verejného prerokovania

---

---

### Zápis o prerokovaní

Termín pripomienkovania: .....

---

#### Pripomienka č. 1

Text pripomienky: do programovej časti doplniť:

.....

Pripomienka sa týka časti dokumentu: programová časť

Zaslal: OZ

Zdôvodnenie:

Vyjadrenie samosprávneho orgánu: pripomienky akceptujeme

Zdôvodnenie samosprávneho orgánu:

---

.....

---

Počet pripomienok: celkový počet: ... akceptované: ...

Zápis spracoval: ..... dňa: .....

---

---

## Aktualizácia programového dokumentu

Program hospodárskeho rozvoja a sociálneho rozvoja obce má charakter otvoreného dokumentu, ktorý sa mení a dopĺňa podľa potreby. Skutočnosti zistené pri monitorovaní budú slúžiť pre uskutočnenie revízie aktuálnosti stratégie, čo môže viesť k jej prípadnému prehodnoteniu. Obdobne by sa mal aktualizovať aj katalóg projektov – úspešne zavŕšené projekty by mali byť priebežne nahradzované novými projektmi, podporujúcimi kontinuitu v dosahovaní stanovených cieľov. Plánované projekty a aktivity možno považovať za splnené, ak boli realizované v opísanom rozsahu a v stanovenom čase, ktoré sú ekvivalentom ukazovateľov úspešnosti projektu.

Po uplynutí plánovacieho horizontu, programového obdobia alebo v prípade zmien príslušnej legislatívy sa odporúča vypracovanie nového programového dokumentu. Potrebu rozsiahlejšej aktualizácie môže vyvolať i závažnejšia zmena vonkajších podmienok. Podľa aktuálnych výziev by sa mala preveriť kompatibilita navrhovaných opatrení, aktivít a projektov s možnosťami ich financovania a tomu prispôbiť výber nových projektov.

---

## 5.4 Riziká implementácie a ich prevencia

---

### Riziká implementácie

Viacere z rizík, uvádzaných v kap. 2.6 Analýza problémov, možných rizík, výziev, sa týka implementácie stratégie a navrhovaných opatrení, projektov a aktivít. Vo všeobecnosti ide hlavne o nasledovné riziká:

- chyby projektovej dokumentácie
- problémy pri verejnom obstarávaní
- nedostatok finančných zdrojov, nezískanie NFP, dotácie
- nezáujem obyvateľov (potenciálnych užívateľov)

Riziká realizácie konkrétnych projektov a aktivít sú podrobne pre každý projekt uvedené v programovej časti, v rámci formulárov pre prípravu projektov a aktivít.

### Prevencia rizík, opatrenia na zníženie rizík

Prevenciou rizík je kvalitná príprava projektov, ako aj uskutočňovanie monitorovania a hodnotenie napĺňania programového dokumentu. Využívaním tejto spätnej väzby je možné už v zárodku identifikovať prípadné riziká, resp. problémy a navrhnúť konkrétne a účinné opatrenia na ich zmiernenie, resp. prevenciu.

---

## 5.5 Komunikačná stratégia

---

### Komunikácia a prezentácia programu rozvoja

Program rozvoja je dôležitým komunikačným nástrojom i nástrojom marketingovej komunikácie. Obec vhodnou prezentáciou stratégie môže získať väčšiu dôveryhodnosť aj u potenciálnych investorov, ktorí sa pri svojich lokalizačných rozhodnutiach orientujú podľa stability rozvojovej politiky a tiež podľa ponuky konkrétnych investičných príležitostí obsiahnutých v rozvojových dokumentoch obcí.

Ďalšou cieľovou skupinou sú obyvatelia obce. Na túto cieľovú skupinu sa komunikačné aktivity orientovali počas spracovania dokumentu. Komunikácia s verejnosťou by mala pokračovať aj naďalej – jednak priamym zapojením a tiež zverejňovaním každoročných hodnotiacich správ o plnení programu a aktuálnych akčných plánov na najbližšie obdobie.

Hlavným komunikačným kanálom je internetová stránka obce ([www.kostolnapridunaji.sk](http://www.kostolnapridunaji.sk)). Doplnkovo sa na tento účel využíva aj informačná tabuľa, miestny rozhlas a oficiálna Facebook stránka obce. V menších obciach je významná aj úloha neformálnej

komunikácie poslancov miestnej samosprávy a vedenia obce smerom k občanom pri informovaní o aktuálnych otázkach rozvoja obce.

### **Komunikácia so samosprávnym krajom**

Pre úspešnú realizáciu viacerých navrhnutých projektov je dôležité získanie podpory kompetentných inštitúcií regionálnej úrovne – samosprávneho kraja a/alebo regionálnej rozvojovej agentúry. Vo fáze realizácie a aktualizácie programu rozvoja je žiaduce oboznamovať samosprávny kraj so základnými informáciami o vybraných kľúčových projektoch a aktivitách, pri ktorých sa počíta so získaním finančného príspevku z fondov EÚ, aby tieto projekty mohli byť zaradené do zásobníka projektov.

Obec samosprávny kraj ďalej povinne informuje o plnení PHRSR, ako je uvedené v predchádzajúcej kapitole.

---

## 6. Finančná časť

### 6.1 Finančné zabezpečenie realizácie

---

Finančná časť obsahuje návrh finančného zabezpečenia jednotlivých opatrení a aktivít s preferovaným modelom viaczdrojového financovania, s prepojením na programový rozpočet obce.

Mnohé aktivity a opatrenia predstavujú finančne náročné projekty. Je preto nevyhnutné identifikovať zdroje, ktoré umožnia ich realizáciu. Pre jednotlivé aktivity a projekty sú predbežne určené nielen náklady, ale aj zdroje financovania.

Finančné prostriedky potrebné na realizáciu projektov tak, ako boli definované v Programe hospodárskeho rozvoja a sociálneho rozvoja obce, budú v zásade pochádzať z troch hlavných zdrojov:

- verejné zdroje (rozpočet obce, štátny rozpočet)
- súkromné zdroje
- fondy Európskej únie

#### Verejné zdroje

Ako ukázala analýza rozpočtovej situácie, zdroje obce aj v prípade optimálneho vývoja umožňujú realizovať len menšie investičné akcie. Pre väčšie projekty bude preto nutné získanie finančných prostriedkov z externých zdrojov, predovšetkým fondov EÚ.

Je samozrejme nutné počítať aj s rizikom zamietnutia žiadosti o finančný príspevok. V takom prípade bude potrebné určiť náhradné zdroje financovania. Niektoré projekty je možné realizovať v redukovanom rozsahu alebo na etapy rozložené na dlhšie časové úseky z obecného rozpočtu. V prípade iných projektov, najmä takých, ktoré sú schopné generovať zisky, prichádza do úvahy spoluúčasť súkromného sektora alebo využitie bankových úverových produktov.

V súčasnosti majú obce len minimálne možnosti získania grantov zo štátneho rozpočtu na rozvojové aktivity. Z hľadiska investičných projektov obcí prichádzajú do úvahy:

- Štátny fond rozvoja bývania - príspevky na výstavbu nájomných bytových domov podľa stanovených kritérií
- Environmentálny fond – príspevky na projekty v oblasti životného prostredia

Isté možnosti pre financovanie menších projektov v oblasti kultúry a športu vyplývajú z výziev vypisovaných samosprávnym krajom.

#### Súkromné zdroje

Súkromné prostriedky predstavujú najjednoduchšiu formou investovania, nakoľko ich použitie závisí výlučne od rozhodnutia ich vlastníka. Pri investovaní súkromných zdrojov



investor hľadá primárne ziskovú návratnosť, ich význam pre regionálny rozvoj spočíva v tom, že obvykle prinášajú nové pracovné miesta, skvalitňujú služby pre návštevníkov obce i pre miestnych obyvateľov.

Vzhľadom k obmedzenej investičnej sile ekonomických subjektov pôsobiacich v obci bude potrebné zamerať pozornosť aj na externé subjekty a aktívne vyhľadávať potenciálnych investorov.

Pokiaľ ide o projekty a aktivity obsiahnuté v tomto dokumente, časť z nich počíta s príspevkami zo súkromných zdrojov, prípadne sa budú realizovať v spolupráci s verejným sektorom.

## **Fondy Európskej únie**

Po vstupe SR do Európskej Únie sa obciam a ďalším subjektom otvorili možnosti získania dodatočných finančných prostriedkov z fondov EÚ. Európska regionálna politika si kladie za cieľ vyrovnávanie rozdielov medzi regiónmi v zmysle finančnej solidarity. Je založená na štyroch štrukturálnych fondoch:

- Európsky fond regionálneho rozvoja (ERDF) – financuje infraštruktúru, investície do tvorby pracovných príležitostí, miestne rozvojové projekty a pomoc malým firmám
- Európsky sociálny fond (ESF) – podporuje návrat nezamestnaných a znevýhodnených skupín do pracovného života, financovaním odbornej prípravy a systému podpory ich zamestnávania
- Európsky poľnohospodársky a garančný fond (EAGGF) – finančne podporuje rozvoj vidieka a pomoc farmárom najmä v zaostávajúcich regiónoch
- Finančný nástroj na riadenie rybolovu (FIFG) – pre naše územie nie je relevantný

V programovom období 2021 – 2027 bude pomoc z fondov EÚ čerpaná na základe priorít SR pre politiku súdržnosti - v zmysle Partnerskej dohody 2021 - 2027, prostredníctvom operačných programov. Hlavné prvky modernizovanej politiky súdržnosti po roku 2020 majú byť:

- zameranie na kľúčové investičné priority
- politika súdržnosti pre všetky regióny a individuálnejší prístup k regionálnemu rozvoju
- menej početné, jasnejšie a stručnejšie pravidlá
- silnejšie prepojenie s európskym semestrom na zlepšenie investičného prostredia v Európe

Ďalšie prostriedky budú poskytované na základe plánu obnovy Next Generation EU. Na podporu projektov cezhraničnej spolupráce obcí a ďalších subjektov bude možné využiť programy cezhraničnej spolupráce a programy medziregionálnej spolupráce EÚ (najmä Interreg Central Europe).

Pri definovaní opatrení, aktivít a projektov v tomto programovom dokumente boli zvažované aj možnosti získania finančných prostriedkov z fondov EÚ.

---

## 6.2 Finančný plán

---

Súčasťou indikatívneho finančného plánu je:

- indikatívny rozpočet na roky 2021 – 2027
- finančný rámec plánovaných projektov a aktivít

Schválený indikatívny rozpočet sa zapracuje do programového rozpočtu obce a ďalších záväzných dokumentov, vrátane akčných plánov.

### Indikatívny rozpočet - sumarizácia v tis. eur

	2021	2022	2023	2024	2025	2026	2027
Prioritná oblasť A - Efektívne investície do základnej infraštruktúry							
Prioritná oblasť B - Vyvážený rozvoj obce s ohľadom na životné prostredie							
Prioritná oblasť C - Podpora kultúrno-spoločenského života a sociálnych služieb							

**Finančný rámec pre realizáciu PHRSR pre potreby súhrnného prehľadu  
plánovaných projektov a aktivít – Prioritná oblasť A – Efektívne  
investície do základnej infraštruktúry (v tis. eur)**

Označ. opatr.	Označ. projektu, aktivity	Náklady spolu	Verejné zdroje celkom	Národné zdroje celkom	Zdroje EÚ celkom	Súkrom. zdroje	Úver. zdroje	EIB	Iné zdroje
		a=b+e+f+g+h	b=c+d	c	d	e	f	g	h
A.1	A.1.1								
A.1	A.1.2								
A.1	A.1.3								
A.1	A.1.4								
A.1	A.1.5								
A.1	A.1.6								
A.1	A.1.7								
A.2	A.2.1								
A.2	A.2.2								
A.3	A.3.1								
A.3	A.3.2								
A.3	A.3.3								
A.3	A.3.4								

**Finančný rámec pre realizáciu PHRSR pre potreby súhrnného prehľadu  
plánovaných projektov a aktivít – Prioritná oblasť B – Vyvážený rozvoj  
obce s ohľadom na životné prostredie (v tis. eur)**

Označ. opatr.	Označ. projektu, aktivity	Náklady spolu	Verejné zdroje celkom	Národné zdroje celkom	Zdroje EÚ celkom	Súkrom. zdroje	Úver. zdroje	EIB	Iné zdroje
		a=b+e+f+g+h	b=c+d	c	d	e	f	g	h
B.1	B.1.1								
B.1	B.1.2								
B.1	B.1.3								
B.1	B.1.4								
B.2	B.2.1								
B.3	B.3.1								

**Finančný rámec pre realizáciu PHRSR pre potreby súhrnného prehľadu  
plánovaných projektov a aktivít – Prioritná oblasť C – Podpora  
kultúrno-spoločenského života a sociálnych služieb (v tis. eur)**

Označ. opatr.	Označ. projektu, aktivity	Náklady spolu	Verejné zdroje celkom	Národné zdroje celkom	Zdroje EÚ celkom	Súkrom. zdroje	Úver. zdroje	EIB	Iné zdroje
		a=b+e+f+g+h	b=c+d	c	d	e	f	g	h
C.1	C.1.1								
C.1	C.1.2								
C.1	C.1.3								
C.1	C.1.4								
C.1	C.1.5								
C.2	C.2.1								
C.3	C.3.1								
C.3	C.3.2								

---

## 7. Záver

---

Program hospodárskeho rozvoja a sociálneho rozvoja obce Kostolná pri Dunaji je strednodobý rozvojový dokument, s plánovacím horizontom do roku 2027, so strategickým výhľadom do roku 2030. Dokument vyjadruje víziu a stratégiu rozvoja obce, ďalej podrobnejšie stanovuje priority, opatrenia a aktivity rozvoja obce. Je výsledkom spolupráce najvýznamnejších aktérov obce s externými expertmi.

Dokument tvorí päť hlavných častí – analytická časť, strategická časť, programová časť, realizačná časť a finančná časť.

Dokument nepodlieha posudzovaniu vplyvov na životné prostredie podľa zákona č. 24/2006 Z.z. v znení neskorších predpisov, nakoľko nevytvára rámec pre projekty alebo činnosti podľa prílohy č. 8 uvedeného zákona a ani neovplyvňuje na územia NATURA 2000.

Program hospodárskeho rozvoja a sociálneho rozvoja obce Kostolná pri Dunaji po jeho prerokovaní schvaľuje obecné zastupiteľstvo, rovnako ako jeho aktualizácie.

Vypracovaním a schválením výsledného dokumentu proces strategického plánovania nekončí. Definovanie konkrétnych aktivít a projektov v podobe iniciačného akčného plánu je len prvým krokom, prostredníctvom ktorého možno posunúť stratégiu bližšie k realizácii.

### Údaje o schválení

---

---

Dokument	Názov: Program hospodárskeho rozvoja a sociálneho rozvoja obce Kostolná pri Dunaji na roky 2021 - 2027
----------	--

---

Spracovanie	Forma spracovania: s pomocou externých expertov
-------------	---

Obdobie spracovania: 04/2021 – 05/2021

Riadiaci tím, pracovné skupiny

Externá odborná spolupráca: CITYPLAN, s.r.o.

Náklady na spracovanie – vlastné zdroje

---

Prerokovanie	Prerokovanie v orgánoch samosprávy (OZ)
--------------	---

---

Schválenie	dňa	uznesením OZ
------------	-----	--------------

---

---

---

## 8. Prílohy

### 8.1 Zoznam informačných zdrojov a východiskových dokumentov

---

#### **Vstupné informácie pre spracovanie analýz**

Prognostické údaje podporujúce vypracovanie Programu hospodárskeho a sociálneho rozvoja samosprávneho kraja a obce. MVRR, 2003

Program hospodárskeho a sociálneho rozvoja obce Kostolná pri Dunaji, 2015

Sčítanie obyvateľov, domov a bytov 2001. Štatistický úrad SR, 2002

Sčítanie obyvateľov, domov a bytov 2011. Štatistický úrad SR, 2013

Vlastivedný Slovník obcí na Slovensku - I. diel. Bratislava : Veda, 1976

#### **Metodické podklady**

Coplák, J. Miestne strategické plánovanie a jeho väzby s územným plánovaním. Habilitačná práca. - Bratislava : FA STU, 2013.

Metodika na vypracovanie programu hospodárskeho a sociálneho rozvoja obce/obcí/VÚC. Verzia 2.0. Bratislava : MDVRR, 2015.

Metodika tvorby a implementácie programov hospodárskeho rozvoja a sociálneho rozvoja regiónov, programov rozvoja obcí a skupín obcí s uplatnením princípov udržateľného smart (inteligentného, rozumného) rozvoja, 2020

Príručka pre mikroregióny a obce na prípravu Programu hospodárskeho a sociálneho rozvoja. Enterplan, 2002.

Smetanka, M. – Pašmik, I. Príručka pre miestne samosprávy. Program hospodárskeho a sociálneho rozvoja obcí.

#### **Zoznam koncepčných dokumentov**

Koncepcia územného rozvoja Slovenska

Koncepcia sociálnej inklúzie Bratislavského samosprávneho kraja na roky 2020-2030

Národná stratégia regionálneho a územného rozvoja Slovenskej republiky do roku 2030

Národné priority implementácie Agendy 2030

Partnerská dohoda 2021 - 2027

Program hospodárskeho a sociálneho rozvoja Bratislavského samosprávneho kraja na roky 2014 – 2020

Regionálna integrovaná územná stratégia Bratislavského kraja

Regionálny plán udržateľnej mobility Bratislavského samosprávneho kraja  
Územný plán obce Kostolná pri Dunaji v znení zmien a doplnkov  
Územný plán regiónu Bratislavský samosprávny kraj v znení zmien a doplnkov  
Vízia a stratégia rozvoja SR 2030

---

## 8.2 Zoznam použitých skratiek

---

BSK – Bratislavský samosprávny kraj  
EAGGF – Európsky poľnohospodársky a garančný fond  
ERDF – Európsky fond regionálneho rozvoja  
ESF – Európsky sociálny fond  
OP – operačný program  
PHRSR – program hospodárskeho rozvoja a sociálneho rozvoja obce  
RRA – regionálna rozvojová agentúra  
ŠFRB – Štátny fond rozvoja bývania  
ŠÚ SR – Štatistický úrad SR  
ÚPN – Územný plán  
ÚPSVaR – Úrad práce, sociálnych vecí a rodiny